

ASSEMBLÉE GÉNÉRALE

25 janvier 2014

Ancienne école,
cité du barrage,
Saint Montan

RAPPORT MORAL

SPÉLÉO SECOURS FRANÇAIS

FICHER - PUBLICATION

ENVIRONNEMENT

ÉCOLE FRANÇAISE DE SPÉLÉOLOGIE

CADRE TECHNIQUE FÉDÉRAL

COMPTE RENDU FINANCIER

ELECTION DU PRESIDENT

BILAN DES CLUBS



Fédération Française
de Spéléologie

COMPTE RENDU 2013

Comité Départemental Spéléologie **ardèche**

130 chemin du Cirque de Gens 07120 CHAUZON

0977 912 813 / 06 37 12 85 / cds.07@wanadoo.fr

Personnalités excusées

M. Le Préfet de l'Ardèche,
M. SAULIGNAC, président du Conseil Général de l'Ardèche,
Mme. TANGULLE, présidente de la Fédération Française de Spéléologie,
M. TERRASSE, conseiller général, et député de l'Ardèche,
M. DALLER, Direction Départemental de la Cohésion Sociale et de la Protection des Populations de l'Ardèche,
Monsieur CARRARO, maire de St Montan.
Mme JULLIANT, Conservatoire Espaces Naturelles

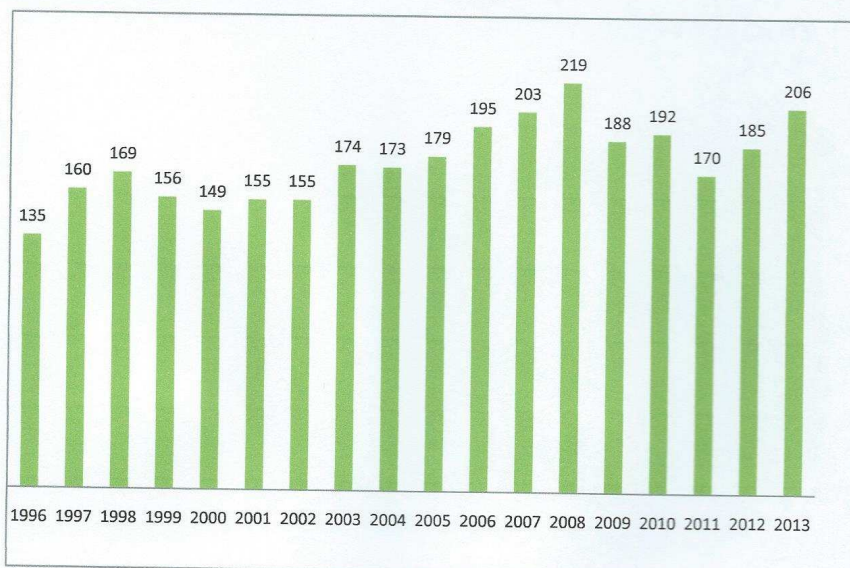
Remerciements

Jean-Marie DIGNY, trésorier du CDOS de l'Ardèche,
Denis Doublet SGGA et RNINGA, pour leur présence à cette assemblée générale.
Nous remercions aussi vivement les membres du club spéléologique de St Montan qui nous accueillent.

LICENCES SPELEOLOGIE 2013

CLUBS	Total adhérents	hommes	femmes	- 26 ans	2012
SAINT MONTAN	26	21	5	3	+7
AUBENAS	42	31	11	11	-1
SAINT MARCEL	16	14	2	1	-1
LES VANS	14	12	2	2	0
PRIVAS	28	20	8	7	-3
JOYEUSE	11	11	0	0	+2
ORGNAC	9	9	0	2	+5
BIDON	4	4	0	0	0
RESSAC	10	8	2	2	-8
VALLON	41	33	8	11	+22
Individuels	5	3	2	0	-2
TOTAL	206	166	40	39	+21
POURCENTAGE		81%	19%	19%	

EVOLUTION DEPUIS 1996



COMITE DEPARTEMENTAL SPELEOLOGIE ARDECHE
130 chemin du Cirque de Gens 07120 CHAUZON Tél : 0977 912 813
cds.07@wanadoo.fr

Affiliée à la Fédération Française de Spéléologie, Agréée Jeunesse et Sport
Code APE : 9312 Z / N° SIRET : 432 137 800 00012



RAPPORT MORAL

Guillaume VERMOREL

Monsieur le représentant de l'Etat, du Conseil Général de l'Ardèche, des services jeunesse et sports, de la RNNGA, chers amis.

C'est encore avec beaucoup de plaisir que l'on se retrouve comme chaque début d'année pour ce moment formel mais aussi festif qu'est notre assemblée générale.

Comme vous le savez, j'ai présenté au printemps dernier ma démission car je n'avais plus la possibilité de m'investir pleinement pour assurer le rôle de Président du CDS07. Occupé par la vie de famille et quelques activités militantes, j'ai pu laisser le beau "bébé" CDS entre les mains délicates des membres du comité directeur, et plus particulièrement, entre celles des membres du bureau.

Je voudrais profiter du terme du mandat que vous m'avez donné pour vous remercier de votre confiance et surtout de votre engagement pour la spéléologie ardéchoise. Remerciements particuliers à Benjamin qui a repris les dossiers en cours avec beaucoup d'énergie. Merci aussi aux membres du comité directeur et aux responsables des commissions. J'ai eu plaisir à travailler à vos côtés. J'ai vraiment pu m'appuyer sur vos compétences. En "spéléo" le mot "engagement" à une vraie signification !

Je vous souhaite de bonnes explorations et je laisse la parole à Benjamin.

Benjamin THOMINE

Tout d'abord, je me dois de remercier, au nom de tous les spéléologues, Guillaume Vermorel pour les actions réalisées au cours de son mandat de président lors de ces dernières années.

2013 aura été pour le CDS une année encore dense avec de nombreux dossiers, tout au long de l'année. Le CDS continue de renforcer son statut d'interlocuteur privilégié auprès des administrations et des partenaires. Sa crédibilité s'affirme, sa reconnaissance comme acteur et gestionnaire du milieu souterrain est le fruit du travail de fond entrepris par tous les spéléo depuis plusieurs années. Cela se traduit par une augmentation sensible du nombre des projets partenariaux et une charge de travail considérable pour le comité départemental, tant pour son cadre technique que pour les bénévoles, exigeant toujours plus de disponibilité pour suivre les dossiers.

Qu'ils soient ici remerciés pour leur engagement.

Je vais tenter de vous présenter de façon la plus exhaustive possible, les principaux événements qui ont animé la vie du CDS en 2013. Certains points seront précisés lors des comptes rendus des commissions.

Depuis cette année, le CDS dispose d'un nouveau site internet, outil indispensable de diffusion de nos valeurs et de nos actions. Ce site est tout neuf et certaines rubriques mériteront d'être complétées ou améliorées ; les suggestions seront les bienvenues.

2013 est l'année du renouvellement de notre convention d'objectifs avec le conseil général de l'Ardèche, notre principal financeur. Cela nous a permis de revoir notre projet associatif et de renforcer notre partenariat.

Cette année marque aussi la reprise des explorations dans les réseaux d'Orgnac avec la première tranche dans le pompage des siphons de la salle rouge et la reprise du réseau 3. C'est l'aboutissement d'un long processus de travail du CDS et des spéléologues locaux.

2013 est aussi la seconde année de fonctionnement de la section spéléo du collège de Vallon avec deux groupes (l'un en 4^{ème}, l'autre en 3^{ème}). Le CDS intervient dans l'encadrement grâce à son cadre technique.

Sur le dossier SSF, des avancées significatives ont eu lieu en 2013 qui constituent un tournant dans nos relations avec les autorités, je laisserai Stéphane vous détailler tout cela. Ces avancées sont lourdes de concessions et de compromis. Elles ont alimenté de nombreux débats controversés au cours des réunions du comité directeur mais ont toujours été prises démocratiquement. Je tiens à remercier chaleureusement Stéphane Tocino et Claire Goudian pour leur implication très importante sur ces dossiers, mais aussi toutes les personnes qui ont travaillé parfois depuis de nombreuses années pour le SSF, ce résultat est aussi le vôtre; merci.



On notera une belle réussite des JNSC à la Cocalière avec près de 80 participants et de nombreux cadres du CDS motivés pour faire découvrir notre activité.

On pourra noter des événements moins sympathiques comme le dépôt de plainte du CDS pour pollution dans le réseau des Condamines (réseau de la Cocalière), survenue en octobre, pollution d'ordre organique d'importance considérable en volume. Une fois encore, un travail d'équipe des spéléo ardéchois a conforté notre rôle de vigie du monde souterrain et a légitimé notre rôle de gestionnaire auprès des autorités, affaire à suivre.

2013 sera aussi la concrétisation d'un projet de la Fédération Française de Spéléologie au niveau local avec le projet du musée de la spéléologie et du monde souterrain, probablement sur l'actuel espace de l'exposition de la Grotte Chauvet. Ce projet coïncide avec une nécessité pour la fédération de trouver un nouveau site pour la collection unique retraçant l'histoire de spéléologie en déshérence depuis le début de l'année. La fédération propose un projet dans le sud Ardèche qui offrirait une approche pluridisciplinaire du milieu souterrain, projet encouragé et soutenu par le SMERGC, la région, le conseil général, la mairie de Vallon. Ce projet est en parfaite cohérence avec le territoire, et nos projets de développement et de reconnaissance de notre activité.

Les arguments pour l'implantation à Vallon sont nombreux :

- l'histoire de la spéléologie française en partie écrite à Vallon ;
- le maillon manquant entre l'ERGC et le site d'Orgnac ;
- la composante karstique du paysage des Gorges de l'Ardèche ;
- la section spéléo du collège ;
- le pôle ressource sport de nature ;
- le centre de formation du CREPS ;
- le futur centre de ressource du milieu karstique de l'université de Savoie ;
- le projet de la fédération de structures d'études scientifiques ;
- la rénovation de la base départementale de Salavas avec des projets de séjour autour du milieu souterrain.

Voilà pour les grandes lignes, ce projet est encore à l'étude et les spéléologues ardéchois seront, bien entendu, mis à contribution et sollicités au fil de son élaboration.

On évoquera rapidement l'inscription de deux nouvelles cavités au PDESI (Aven de Noël et la Grotte des Combes), ainsi que le conventionnement de plusieurs hectares sur la commune de Vallon Pont d'Arc. Les problèmes liés à la découverte du gouffre Émilie et ses tribulations judiciaires, le trail des Gorges qui a tenté de faire passer 700 concurrents en collants dans la grotte de Saint Marcel.

Voilà les éléments essentiels, j'en oublie sans doute, mais les comptes rendus des commissions détailleront le travail considérable effectué par tous.

Il ne faudra pas oublier d'aller faire un peu de prospection, de désobstruer, de faire beaucoup de belles premières et de publier tout ce que l'on peut et, surtout, prendre le temps de partager avec les copains de beaux moments sous terre. Merci de votre attention.

Rapport moral adopté à l'unanimité.



SPELEO SECOURS

Stéphane TOCINO reprend l'historique des actions conduites en 2013 par lui même, Claire Goudian et les membres du CD. Actions entreprise auprès du SDIS, des responsables politiques du Conseil Général de l'Ardèche et de monsieur le sous-préfet de Largentière, Hervé Doutez, qui ont conduit à la situation actuelle :

Abandon d'une partie des frais engagés lors du secours de Gaud (2010) contre la signature d'une convention financière et d'assistance.

Claire Goudian manifeste son désaccord sur la position prise par le CD alors qu'elle était absente à cette réunion dûment convoquée.

Stéphane Tocino rappelle la position de l'AG 2011 (possibilité d'ester au tribunal administratif), rappelle les statuts et soumet une motion à l'AG relative aux résultats de la négociation en cours.

Le SSF soumet à l'approbation de l'assemblée générale son action de négociation avec le SDIS afin d'obtenir une convention financière et d'assistance en contrepartie d'une partie du remboursement de Gaud.

Pour = 29 / Contre = 7 / Abstention = 9 / Refus de vote = 2.

Cette motion est adoptée.

Michel Masse fait part de sa méfiance et souhaite proposer une motion complémentaire.

Motion présentée par Michel Masse : l'assemblée générale propose d'ester en tribunal administratif si, une fois le budget complémentaire du Conseil Général de l'Ardèche voté, les conventions d'assistance et financière avec la préfecture et le SDIS ne sont pas signées.

Pour = 42 / Contre = 0 / Abstention = 4 / Refus de vote = 1.

Cette motion est adoptée.



FICHER PUBLICATION

Sept personnes sont en possession de la base de données (nombre inchangé par rapport à 2010) : Arnaud J. – Bayle C. – Guichard JL. – Le Roux P. – Marchand T. –Platier G. – Serret P. ainsi que Fabien Darne qui possède un exemplaire 2012 limité aux communes de Saint Le Jeune et Saint André de Cruzières.

Les chiffres qui figurent au fichier en 2013 :

3436 cavités pour 3390 enregistrées l'an dernier, une progression peu significative qui permet de considérer sans surprise que l'inventaire a atteint cette année son apogée. Celui-ci était estimé, rappelons-le, autour de 3000 entrées en 2009.

1418 fiches papier enregistrées, c'est 11 de plus qu'en 2012, là aussi l'inventaire marque le pas, bien que dans ce domaine, un important travail de positionnement sur le terrain soit en train de se faire. Un milliers d'entrées possèdent à présent un positionnement GPS.

Bien que l'on connaisse l'importance d'un plan même approximatif pour aider à éliminer les doublons, de nombreuses grottes de faible importance pourraient être topographiées dans les zones de prospection traditionnelles des clubs, ce travail reste encore à accomplir.

Nouveauté 2014

Pour les utilisateurs du Runtime, une fenêtre facilitant la recherche dénomination officielle et synonymes a été ouverte dans le prolongement du titre FICHER CAVITES ARDECHE, elle permet la saisie simultanée de ces deux rubriques.

Dans la page d'accueil, la rubrique Communes au nombre de 110 (toutes en zones karstiques), a été renseignée sur la base de chiffres publiés sur internet ; superficie, densité de population, ainsi qu'une carte du territoire y figurent.

Sur le terrain : en juin dernier un travail particulier a été réalisé pour le compte de la Réserve Naturelle Nationale des Gorges de l'Ardèche. Au cours d'une descente des Gorges en trois jours, une grande partie des sources ont été pointées au GPS, et les entrées photographiées. Ce travail a permis de lever quelques doublons et d'éclaircir des synonymes.

TUBES n°28 : l'ensemble des articles a été récupéré ce qui correspond environ à une centaine de pages. La mise en page est en cours, mais il reste encore la moitié du bulletin à mettre en forme avant l'édition qui devrait intervenir au cours de l'année 2014.

MONOGRAPHIE FOUSSOUBIE : une rencontre avec le collectif de spéléologues qui travaille actuellement sur le réseau a été organisée en juillet 2013. Cette rencontre a permis de faire le point sur l'état d'avancement des travaux. Si sur le réseau de Foussoubie le travail est bien avancé et devrait être terminé en 2015. Il reste au cours de l'année 2014 à finir l'inventaire de la zone F (Salavas à la Combe de Vanmalle).

Inventaire tome 2

Le projet de publication de l'inventaire des cavités sur le secteur Païolive rive droite, rive gauche en partenariat avec l'association Païolive et Michel Chabaud n'a pu aboutir. Le Comité avait émis un avis favorable à cette réalisation en coordination avec cette dernière, mais les positions exprimées par l'association Païolive a poussé le Comité à se retirer de l'affaire. En effet cette association remet en cause la politique des Espaces Naturels Sensibles du Conseil Général et l'expertise du Comité sur la grotte des Combes à Banne. De plus, il existe localement une association des propriétaires de parcelles, que l'association Païolive ne souhaite ni faire participer, ni tenir informée de ce projet de publication.

Numérisation des anciens bulletins du CDS Ardèche de 1966 à 1986

Un scanner a été acheté dernièrement par le CDS. L'objectif est de préparer une version numérisée des 20 premiers numéros, qui seront mis à la disposition des spéléos à partir du site du CDS. Nous avons également l'intention d'en proposer une copie aux archives départementales de Privas. Un numéro spécial baptisé Index tubes présentera le sommaire des publications anciennes, ainsi qu'une recherche par ordre alphabétique et par thèmes. (Peut-être sera-t-il seulement numérique ?).

L'inventaire des cavités du département doit être l'aboutissement des travaux de tous. Nous continuons à le penser. Merci à tous pour le temps consacré à faire avancer le fichier Ardèche.

BAYLE Christian et PLATIER Gilbert



ENVIRONNEMENT

AGRÉMENT ENVIRONNEMENT

Un dossier est en cours de réalisation afin d'obtenir des services de la préfecture un agrément environnement.

L'association agréée peut agir au civil et au pénal contre les auteurs d'infractions en matière de protection de l'eau, des sols, des sites et paysages, des espèces animales et d'urbanisation, en matière de lutte contre les pollutions et les nuisances. Enfin, l'association est officiellement consultée lors des débats publics, elle participe aux instances consultatives locales et elle est parfois sollicitée pour les projets de plans locaux d'urbanisme (PLU) et de plans locaux de prévention des risques majeurs (inondations, catastrophes naturelles et industrielles).

ÉVALUATION DES INCIDENCES

Les sites Natura 2000 font l'objet de mesures de protection et les activités pouvant les affecter doivent faire l'objet d'une évaluation appropriée de leurs incidences. L'évaluation des incidences doit porter sur les habitats et les espèces qui ont justifié la désignation du site. Elle est proportionnée à l'importance du document ou de l'opération et aux enjeux de conservation des habitats et espèces en présence.

Depuis le 1^{er} octobre 2013, la spéléologie est concernée par la 2^{ème} liste locale d'activités (non soumise à un encadrement administratif). « Les Travaux ou aménagements sur des parois rocheuses ou des cavités souterraines » lorsque la réalisation est prévue en tout ou partie à l'intérieur d'un site Natura 2000 sont soumis à évaluation d'incidence.

Une circulaire du bureau des sports précise le champ d'application de cette mesure en indiquant que : « Les équipements spécifiques indispensables à la progression et à la sécurité du grimpeur ou du spéléologue n'entrent pas dans le champ d'application visé, dès lors qu'ils sont temporaires ou réversibles. » Cette exclusion, non prévue à l'origine dans le projet de circulaire, suscite des interprétations diverses parmi les services instructeurs. La Fédération Française de Spéléologie a défini les équipements temporaires ou réversibles pour la pratique de la spéléologie et du canyon.

Dans tous les cas, l'activité de désobstruction est concernée par cette évaluation des incidences.

MOYENNE VALLEE DE L'ARDECHE

Suivi du Comité de Pilotage du site Natura 2000 à l'invitation de la structure animatrice (Ardèche Claire).

Grotte du Pontet (Vogüé) : Le CDS a réalisé en partie un réservoir d'eau à l'entrée de cette résurgence temporaire qui sert de gîte de transit à une population de chauves-souris. La facilité d'accès de cette cavité, la proximité de la route, d'une plage et du village touristique de Vogüé avaient incité l'animateur du site Natura 2000 à engager une action de protection. La météorologie de cette fin d'année, nous a empêchés de clôturer cette opération entièrement financé.

Serre Tintou (Vogüé) : Le CDS signal à la LPO une population de rhinolophe euryale en hivernage dans cette cavité. Cette cavité ne s'ouvrant pas dans le site Natura 2000, elle ne pourra pas faire l'objet d'un suivi ou d'actions financières.

GORGES DU CHASSEZAC ET BOIS DE PAÏOLIVE

Suivi du Comité de Pilotage du site Natura 2000 à l'invitation de la structure animatrice (SIDET).

Accompagnement technique pour le suivi des populations de chiroptères à la grotte des Cayres et de Ranc Félix, pour le compte du Conservatoire des Espaces Naturels. La grotte du Ranc Félix indiquée par le CDS, accueille une nurserie en période touristique. Elle fera l'objet d'une réflexion particulière en 2014 quant à son accessibilité.

MONTAGNE DE LA SERRE

Dans le cadre d'une convention partenariale avec le Conservatoire des Espaces Naturels, un programme d'action sur la Grotte des Conchettes a été élargi à l'ensemble de la Montagne de la Serre. De nombreuses visites de cavités du secteur ont été organisées avec la LPO à la recherche de chauve-souris. Mais ces visites ont aussi permis d'enrichir le fichier d'observations, de coordonnées... Ce programme devait prendre fin cette année, mais il reste quelques actions à réaliser en 2014 (organisation d'un colloque, rédaction d'un article et de la synthèse).

La montagne de la Serre, et plus particulièrement quelques cavités, devrait être intégrée, dans l'extension du site Natura 2000, « Les marais de Malibeaux » au titre des chiroptères. Il en est de même, et cela nous demandera une attention particulière, sur la cuvette de Saint André de Cruzières, puisque l'Event de la Cotpatière, l'Aven de la Cocalière et l'Event de Peyrejal sont concernés.



CONSEIL GENERAL DE L'ARDECHE

Grotte des Combes (Banne)

L'entrée de la cavité a été rachetée par le Conseil Général en 2012. Souhaitant l'ouvrir à toutes les pratiques spéléologiques (dont le guidage), le propriétaire a sollicité le CDS pour des propositions de suivis naturalistes et des modalités de gestion. Les propositions du CDS ont été acceptées par le propriétaire et l'action du CDS se fait sous couvert d'une convention qui couvre une période de 5 ans. Dans ce cadre, un inventaire biologique a été réalisé et un suivi des chauves-souris en partenariat avec la LPO est à mettre en place. De plus, des modalités d'accès pendant la période estivale ont été mis en place afin d'éviter une sur-fréquentation du site.

Mine de la Rouvière (Saint Margueritte Lafigère)

Propriété du Conseil Général de l'Ardèche, une partie était un site d'hivernage pour des rhinolophes. Etait, car il semble que les travaux de fermeture de galerie de ventilation pour une mise en sécurité du site aient changé les conditions climatiques de la mine et expliqueraient la désaffection du site par les chauves-souris. A la demande du CG07, le CDS a tenté de recréer une ventilation en rouvrant une cheminée de ventilation. Mais l'épaisseur de béton aura eu raison de la longueur de nos mèches !

Plan Départemental des Espaces Sites et Itinéraires

Inscription de la Grotte des Combes de Banne et de l'Aven Noël.

GORGES DE L'ARDECHE

Participation à la rédaction du Document Unique de Gestion du site Natura 2000.

Convention : Quelques allers retours ont eu lieu avec un travail particulier sur le schéma d'organisation de la pratique avec un découpage des zones de travail, un listing indicatif des cavités, et un listing indicatif des cavités règlementées.

Suivi de l'opération Grand Site du Pont d'Arc qui vise à la requalification du site dans le cadre du projet d'inscription de la Grotte Chauvet et ses environs au patrimoine mondiale de l'UNESCO. Le CDS07 a indiqué les zones de parking utilisées par les spéléologues, et la possibilité de réaliser un sentier karstique.

Actions 2013, financées par la Direction Régionale de l'Environnement de l'Aménagement et du Logement (DREAL) :

- Travail sur l'inventaire des sources et pertes de la Réserve Naturelle Nationale des Gorges de l'Ardèche en lien avec la commission fichier.
- Mise en place de balisage de protection et de panneaux de sensibilisation.
- Traitement des données enregistrées au cours d'une année par des sondes de hauteur d'eau et de température dans plusieurs cavités (Grotte du Colombier, Grotte de la Dragonnière, Grotte du Parapluie qui n'a pu être récupéré avant les crues de l'automne, Grotte de l'Aiguille, Event de Gournier, Event de Midroï, Event de la Guigonne, Grotte du Cirque). Ce traitement est réalisé par la commission scientifique de la FFS.
- Le stage de sensibilisation aux chiroptères prévu en avril a été reporté (faute de participants) les 8 et 9 février prochain.

Grotte du Déroc (Vallon Pont d'Arc) : Cette cavité est règlementée par arrêté préfectoral pour la protection de la plus importante colonie d'hivernage de rhinolophes euryales de Rhône-Alpes. Deux éco-compteurs sont en place aux entrées extrêmes de cette cavité depuis 2006. Un travail de synthèse des données est en cours par la LPO, travail auquel est associé le CDS. De plus, la Grotte du Déroc bénéficie, depuis cette année d'une convention d'accès avec les propriétaires des deux entrées principales, à l'instar des cavités de la colline de Montingrand (située en face). Il reste à conventionner le chemin d'accès pour pouvoir inscrire cette cavité au PDESI.

Grotte des 2 avens (Vallon Pont d'Arc) : déséquipement des cordes en place pour la période hivernale afin de limiter la fréquentation de cette cavité, qui est aussi le seul site d'hivernage connue pour le murin de Capaccini. Un panneau d'information est en place au départ de la galerie la plus sensible.

Réseau Mambo : accompagnement de 3 groupes (Auvergne, CDS, Vallon) dans le cadre de la convention.

Une conférence sur les dernières découvertes en plongée souterraine a été réalisée par Jean-Pierre BAUDU dans le cadre du programme d'animation du SGGA.



LIFE

C'est un acronyme pour désigner un important programme financier européen. C'est ce même programme qui avait permis de lancer le site Natura 2000 des Gorges de l'Ardèche et d'instaurer la dynamique que nous connaissons actuellement. Cette fois, c'est l'ensemble des trois plus grands sites Natura 2000 du sud Ardèche qui se sont associés pour candidater à ce programme. Dans ce cadre, le CDS a proposé un ambitieux programme d'actions sur le milieu souterrain. Les gestionnaires n'ont pas retenu cette proposition dans leur candidature qui a été ensuite retoquée par l'Europe.

RECHERCHES

- Soutien au collectif Foussoubie dans le cadre de l'étude scientifique de ce réseau (équipement de la cavité et mise en place d'une sonde à la Grotte de la Chaire).
- Soutien technique au module 2D/3D des Master 2 en géographie organisé par l'université de Savoie.
- Prêt ou mise en place de sonde Reefnet : Aven Flandin (Orgnac), Grotte du Raid (Vallon Pont d'Arc), Event des Rives et Marichard (Lagorce), aven de la Rainette et résurgence du Tirbirou (Grospierres).

Intervention de Denis Doublet, conservateur de la Réserve Nationale des Gorges de l'Ardèche : se félicite du partenariat avec le CDS07, présente les contraintes de Natura 2000 et du futur arrêté préfectoral qui réglementera les activités dans la RNNGA. Les échanges autour de la convention se poursuivent ; son souhait est que nous puissions travailler ensemble.



ENSEIGNEMENT

ECOLE DEPARTEMENTALE DE SPELEOLOGIE

7 sorties ont été mises en place en 2013. Elles sont ouvertes aux membres des clubs et aux individuels.
50 participations des clubs (Aubenas, Privas, Vallon, Saint Montan).
Ces week-ends ont été animés et encadrés par les cadres des clubs d'Aubenas, RESSAC, Vallon, Privas et Orgnac.

Section Sportive Scolaire Spéléologie

Cette section ouverte à 12 élèves de 4^{ème}, puis de 3^{ème} (sur sélection), a été ouverte à la rentrée 2012 au collège Henri Ageron de Vallon Pont d'Arc. Dans le cadre d'une convention de partenariat, le Comité participe en renfort à l'encadrement d'une vingtaine de sorties souterraines et au déroulement des tests de sélection des élèves pour l'entrée à la section. Les élèves de la section sont licenciés dans les clubs du département et peuvent ainsi participer aux sorties des clubs. Pour plus d'information, vous pouvez consulter le site de la FFS avec une présentation de la SSSS <http://ffspeleo.fr/espace-scolaire-exemples-175.html>

9 sorties pour les 4^{ème}

4 sorties pour les 3^{ème}

1 journée pour les tests de sélection

TOTAL : 21 sorties / 40 participants

SORTIES SCOLAIRES

Collège du Laoul (Bourg Saint Andéol)

Pour la 4^{ème} année, le Comité intervient sur un cycle de formation de 7 sorties pour 12 élèves de 5^{ème}.
Cette action fait l'objet d'un soutien financier dans le cadre de l'accompagnement éducatif sportif.

Collège Saint François d'Assise (Aubenas)

8 sorties d'une demi-journée ont permis à environ 70 élèves de 5^{ème} de découvrir la spéléologie et le milieu souterrain.
Cette activité ne sera pas reconduite par le cadre technique en 2014 pour manque de disponibilité.

Lycée Agricole

14 élèves du BTS Gestion et Protection de la Nature ont suivi un cycle de formation technique de 5 séances.

Cette formation nous a permis ensuite de réaliser un suivi botanique de 2 journées dans les falaises de Cayre Cret (Vallon Pont d'Arc) pour le compte du Conseil Général de l'Ardèche.

Ecoles Primaires

Rosières : 6 sorties pour une soixantaine d'élèves à la Grotte de Sanilhac. Ces sorties étaient organisées en partenariat avec la FRAPNA pour le volet sensibilisation à l'environnement. Ces sorties ont fait aussi l'objet d'un retour en classe. Enfin une classe a particulièrement travaillé sur le milieu souterrain, en faisant intervenir cette thématique lors de différents temps de travail (réalisation d'une maquette, interview lors d'un atelier radio...)

Bourg Saint Andéol / Berzème

Une sortie de découverte de la spéléologie et du milieu souterrain à la grotte de Saint Marcel pour une vingtaine d'élèves à chaque fois.

TOTAL : 23 sorties / 200 élèves



CAMP D'EXPLORATION

Grotte de Saint Marcel : du 7 au 17 juillet : Annulé faute de participation suffisante connue par avance.

Hauts Plateaux du Vercors : du 10 au 25 août

Le 12^{ème} camp d'exploration organisé par le CDS 07 a rassemblé cette année 21 participants de 4 clubs de l'Ardèche, 1 club de la Drôme, une participante du Vaucluse, un participant de région parisienne et un allemand en invité surprise !

Le millésime 2013 n'aura pas été un grand cru en termes de découvertes mais quelques points d'interrogation ont néanmoins été levés.

La topographie du Scialet Myotis (entrée supérieure de l'Antre des Damnés) a été complétée, l'actif de la côte -140 mètres reboucle avec le P110, et le courant d'air provenant d'une entrée supérieure sur les crêtes (B26/B27 ?) a été décelé à la base du R4 d'entrée (méandre impénétrable). La jonction Myotis – B26 semble compromise par l'étroitesse des méandres entre ces deux cavités distantes de 150 mètres. La jonction porterait le dénivelé total du réseau de l'Antre des Damnés à -940 mètres.

Dans le Clos de la Fure, une arrivée de méandre à la côte -370 mètres dans le réseau du Rêve d'O est revue. Le terminus n'est pas dépassé, mais ce méandre d'une dizaine de mètres de hauteur est marqué par un important courant d'air soufflant et un actif qui pourrait correspondre au terminus du Spitunic du Scialet de la Bulle (-370 m). Mais il faut élargir pour aller au-delà du terminus et espérer une jonction entre ces deux réseaux distants d'environ 100 mètres. Cette jonction porterait le développement total du réseau Clos de la Fure – Bulle à 6 675 mètres et le dénivelé à -620 mètres.

Le Scialet B11 (-86 mètres) a fait l'objet de quelques séances de désobstruction, mais le chantier reste important pour passer la coulée de calcite qui obstrue la galerie terminale et qui semble se diriger vers le Puits des Orgues du Clos de la Fure.

Le Scialet de la Fleur du Pays (-155 mètres) a été entièrement déséquipé. Le méandre terminal avec son courant d'air aspirant est laissé aux futurs explorateurs. Cette cavité est pourtant bien placée entre le Clos de la Fure et l'Antre des Damnés.

Plus au sud, nous sommes retournés dans la zone en contre bas du Scialet du Pharaon entrevue en 2012. Nos amis « vertacos » ayant entrepris l'exploration de cette zone, nous avons poursuivi. Une trémie de surface est passée et donne sur un P20 impénétrable (le courant d'air sort d'une étroiture impénétrable), le puits à neige, marqué ASV, est prolongé de quelques mètres après le passage d'une trémie (arrêt sur une trémie à courant d'air). Plusieurs désobstructions dans des blocs en surface sont entreprises. L'une d'elles, entreprise par les plus jeunes, donnera un P7 suivi d'un P15 dont le sommet reste à aménager pour pouvoir être descendu.

Le Scialet Zakapouët (-655 mètres explorés de 2008 à 2010) a reçu une nouvelle visite. L'étroiture à courant d'air de la côte -110 mètres redonne en fait, après élargissement, dans le P55 suivant.

Enfin, la dernière semaine du camp, le CDS 07 a accueilli 7 stagiaires et leurs cadres pour les tests techniques du monitorat de l'Ecole Française de Spéléologie. Le « confort » de notre camp, grâce à notre expérience, a été apprécié, mais surtout un grand chapeau à Isadora, la cuisinière de l'extrême. L'accueil au camp a permis de proposer aux moniteurs stagiaires une véritable ambiance spéléo, des cavités d'envergure et peu fréquentées dans le cadre exceptionnel des hauts plateaux du Vercors, en évitant les 2h30 de marche d'accès depuis Corrençon. Les moniteurs stagiaires ont parcouru l'Antre des Damnés jusqu'à la salle de la Cascade (-475 mètres), le Clos de la Fure par le réseau du Rêve d'O jusqu'à la côte -370 m et le Scialet Myotis jusqu'au carrefour Branche de Gauche Branche de Droite (-320 mètres).

ENVIRONNEMENT

Sortie Chauve Souris : 15 juin reportée les 8 et 9 février 2014 faute de participants en nombre suffisant.

Biospéologie : 9 et 10 mars à la Grotte des Combes (Banne)

6 participants et 3 cadres pour le compte du Conseil Général de l'Ardèche



CADRE TECHNIQUE FÉDÉRAL

ECOLE FRANCAISE DE SPÉLÉOLOGIE : 30 % (60 journées)

École Départementale de Spéléologie: 21 sorties / 40 participations

Sorties scolaires : 23 sorties / 200 élèves

Camp d'exploration : 15 jours / 21 participants

Formation continue de cadres : 1 journée (pour le compte du CSR)

EVENEMENTIEL : 3 % (6 journées)

JNS : 2 jours / 70 participants

Raid Terre d'Audace : 20 octobre

Equipement de la vire d'Endieux (Casteljau) pour les participants à la finale du challenge national des raids multisports, organisé par le Comité Départemental de Course d'Orientation de l'Ardèche. L'épreuve a été annulée en raison des fortes précipitations.

SPELEO SECOURS FRANCAIS : 5 % (10 journées)

Suivi administratif de la commission.

Organisation et participation au week-end de formation technique.

Organisation et participation à l'exercice secours de l'Aven de Noël.

ENVIRONNEMENT : 30 % (60 journées)

Agrément environnement : 1 journée

Evaluation des incidences : 1 journée

Moyenne Vallée de l'Ardèche : 5 journées

Gorges du Chassezac et Bois de Païolive : 4 journées

Montagne de la Serre : 8 journées

Conseil Général : 15 journées

Gorges de l'Ardèche : 20 journées

LIFE : 1 journée

Soutien scientifique : 5 journées

COMMUNICATION - PUBLICATION : 10 % (20 journées)

Tubes 28 : Début de mise en page (6 journées).

Fichier départemental : Alimentation du fichier informatique du CDS 07 (3 journées).

Site internet : Mise à jour + création liste diffusion + lettre d'information (10 journées)

Publication : (1 journée)

DIVERS : 10 % (20 journées)

Prestation de service

Intervention dans le cadre de la formation BEES, option spéléologie (UF4 / UF1 / Final) : 8 journées

Intervention pour le compte du comité sport et retraite : 3 journées

Actions Nationales

Participation à l'Assemblée Générale du Comité Régional et de la FFS (2 journées)

Participation aux journées d'études de la Direction Technique Nationale de la FFS (3 journées).

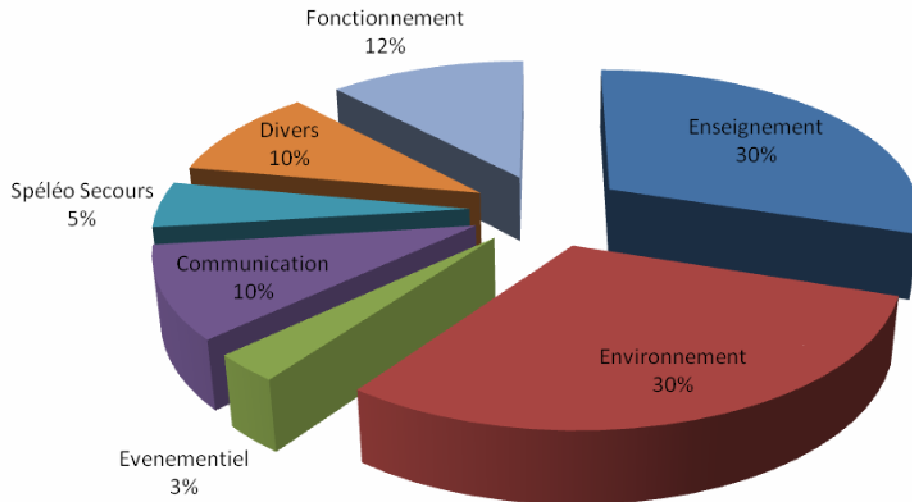
Participation à la formation pour la pratique de la spéléologie des handicapés au sein de la FFS (4 journées)

FONCTIONNEMENT : 12% (24 journées)

Suivi administratif du Comité : 24 journées

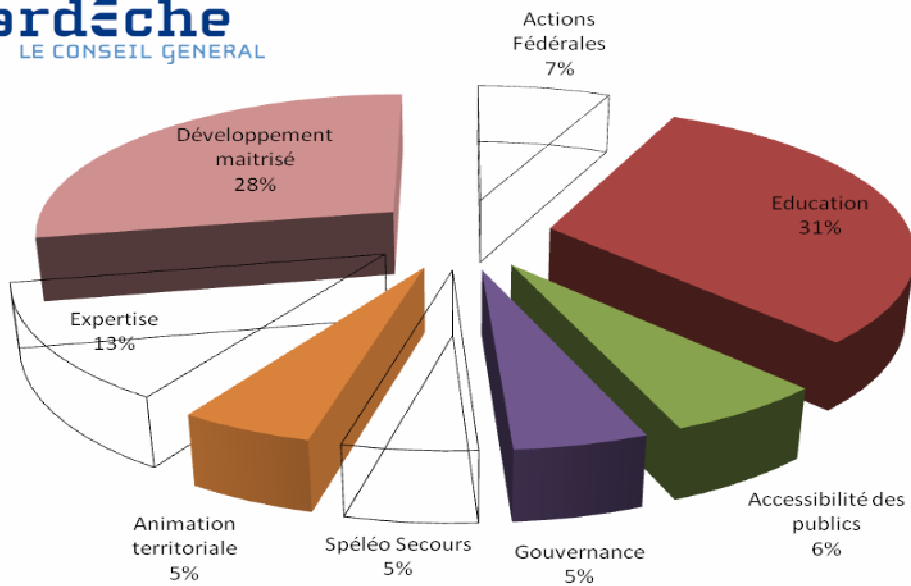


REPARTITION ACTIVITE 2013 CADRE TECHNIQUE



REPARTITION ACTIVITE 2013 CADRE TECHNIQUE

ardèche
LE CONSEIL GENERAL



BILAN FINANCIER

Cette année, les recettes et charges sont légèrement inférieures au prévisionnel annoncé lors de l' AG 2013 : le prévisionnel 2013 a envisagé des charges et recettes à hauteur de 72 K€, alors que le réel de l'année écoulée est d'environ 60 K€. Cette différence s'explique par le report de la publication du Tube (2 K€) et le non remboursement de l'intégralité des secours de Gaud (16 K€).

Pour 2013, les comptes sont répartis en 8 postes, avec une ventilation différente, car notre cadre technique réalise maintenant des notes de frais qui permettent une ventilation des déplacements par poste :

Le fonctionnement, comprend les fournitures administratives, une partie des frais postaux et communication (internet et téléphone), les frais de banque, et une partie des déplacements remboursés au cadre technique et autres bénévoles (environ 12% du total des déplacements).

Le personnel concernent le salaire et les charge de notre cadre technique avec cette année une prise en compte de son matériel technique et la prestation de service pour le remplacer lors d'indisponibilité ou de la nécessité d'intervenir à deux.

L'enseignement comprend un peu de matériel et consommable, la formation de bénévole, le camp du Vercors.

Le Speleo Secours a pu investir dans du matériel technique grâce aux dons que vous avez faits au CDS (pour un montant de 3 548 €) avec l'abandon des remboursements des frais de déplacement du secours de Gaud. Les frais d'exercices secours et formation de bénévoles restent une partie marginale de l'activité du SSF cette année.

Publication et Fichier a, cette année, bénéficié de la naissance du nouveau site internet du CDS, elle effectue toujours un travail de fond très important pour la connaissance du milieu souterrain mais avec un budget quasi nul.

Les manifestations ne se résument pas qu'aux JNS dans le réseau de la Cotepatière mais incluent aussi les diverses conférences réalisées par J.P. Baudu et X. Robert sur leurs plongées en Ardèche.

L'environnement est sans nul doute la plus grosse part du budget. Elle concerne 20 % des recettes et 5 % des dépenses, avec la charge de travail de notre cadre technique. Le petit matériel est principalement destiné au balisage de cavités.

Les activités diverses concernent exclusivement la prestation de service de notre cadre technique comme, par exemple, les interventions sur les UF du brevet d'état.

En terme de financement, nos principaux contributeurs sont le conseil général, la fédération Française de Spéléologie, et les bénévoles du CDS par leurs dons ou leur participation aux formations. En résumé, voici une autre présentation des charges et recettes par postes de l'année 2013 (présentation par camembert).

Pour l'année 2014, nous avons quelques actions environnementales en cours, comme la montagne du Serre et la grotte du Pontet qui nous permettent d'envisager des recettes supérieures à celles de l'année 2013.

Le matériel informatique du cadre technique est en fin de vie, nous envisageons donc son remplacement rapidement. La publication d'un nouveau Tube devrait voir le jour en ce début d'année. Pour la commission SSF, une convention financière avec le SDIS et le solde des remboursements de Gaud devraient permettre d'investir dans un système de communication.

Le trésorier, Mathieu Berger

Les vérificateurs aux comptes : soulignent la qualité du travail du trésorier ; prennent acte des efforts accomplis pour mettre en œuvre les recommandations faites l'an dernier. Proposent que l'AG vote le quitus.

le rapport financier est adopté à l'unanimité.




COMPTE RESULTATS 2013

CHARGES	€	PRODUITS	€	SOLDE
FONCTIONNEMENT 2013	-1 873,94	FONCTIONNEMENT 2013	1 478,69	-395,25
Fournitures administrative	-236,29	Cotisations Club 2013	990,00	
Frais postaux et télécommunication	-1 128,78	Produits financiers 2013	488,69	
Services extérieurs	-92,00	Cotisations à percevoir	0,00	
Frais de banque	-42,97			
Frais de déplacement	-373,90			
PERSONNEL 2013	-35 253,01	PERSONNEL 2013	19 000,00	-16 253,01
Cotisations sociales et prévoyances	-15 885,98	Conseil Général Ardèche	19 000,00	
Salaires	-18 768,97			
Matériel cadre technique	-598,06			
ENSEIGNEMENT 2013	-7 004,46	ENSEIGNEMENT 2013	13 068,00	6 063,54
Matériel technique	-52,00	Remboursement matériel détériore	0,00	
Prestation de service	-2 680,00	Location de matériel	100,00	
Entretien et consommable	-1 063,86	Fédération Française Spéléologie	2 103,00	
Formation bénévole	-483,00	CNDS	3 200,00	
Camp	-1 940,60	Participations camp et stages	3 025,00	
Frais de déplacement	-785,00	Prestations services	4 640,00	
SPELEO SECOURS 2013	-8 953,37	SPELEO SECOURS 2013	8 674,29	-279,08
Matériel technique	-2 839,19	Frais de déplacement Gaud	5 126,07	
Fourniture administrative	-146,90	Dons	3 548,22	
Nourriture et Hébergement formation	-289,21			
Formation bénévole	-552,00			
Remboursement Gaud	-5 126,07			
Frais de déplacement	-58,00			
PUBLICATION 2013	-2 519,84	PUBLICATION 2013	1 352,60	-1 167,24
Editions	-61,60	Ventes TUBES	231,60	
Droit d'auteur Saint Marcel	-560,49	Ventes Grotte de Saint Marcel	1 121,00	
Frais de déplacement	-101,00			
Site internet	-1 640,00			
Fourniture et petit matériel	-156,75			
MANIFESTATION 2013	-453,64	MANIFESTATION 2013	359,90	-93,74
Fourniture administrative	-71,74	Fédération Française Spéléologie	130,00	
Frais de déplacement	-381,90	Dons	229,90	
ENVIRONNEMENT 2013	-3 331,23	ENVIRONNEMENT 2013	13 095,00	9 763,77
Fourniture administrative	-41,86	Conseil Général Ardèche	4 500,00	
Achat matériel	-581,18	CNDS	1 600,00	
Petit matériel et consommable	-406,27	Fédération Française Spéléologie	150,00	
Stages et formations	-465,00	Prestations services	6 755,00	
Frais de déplacement	-1 097,30	Participations stage	90,00	
Prestation de service	-739,62			
DIVERS 2013	-270,50	DIVERS 2013	2 579,00	2 308,50
Frais de déplacement	-270,50	Dons	24,00	
		Cotisations clubs années antérieures	90,00	
		Prestations services	2 465,00	
TOTAL AVANT VARIATION STOCK	-59 659,99	TOTAL AVANT VARIATION STOCK	59 607,48	-52,51
VARIATION DU STOCK ET DU MATERIEL			2 452,61	2 452,61
SOLDE EXERCICE 2013 APRES VARIATION STOCK ET MATERIEL				2 400,10

Pour le CDS 07

Le Président

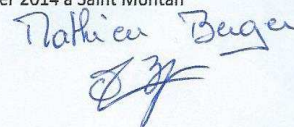
B. THORINE



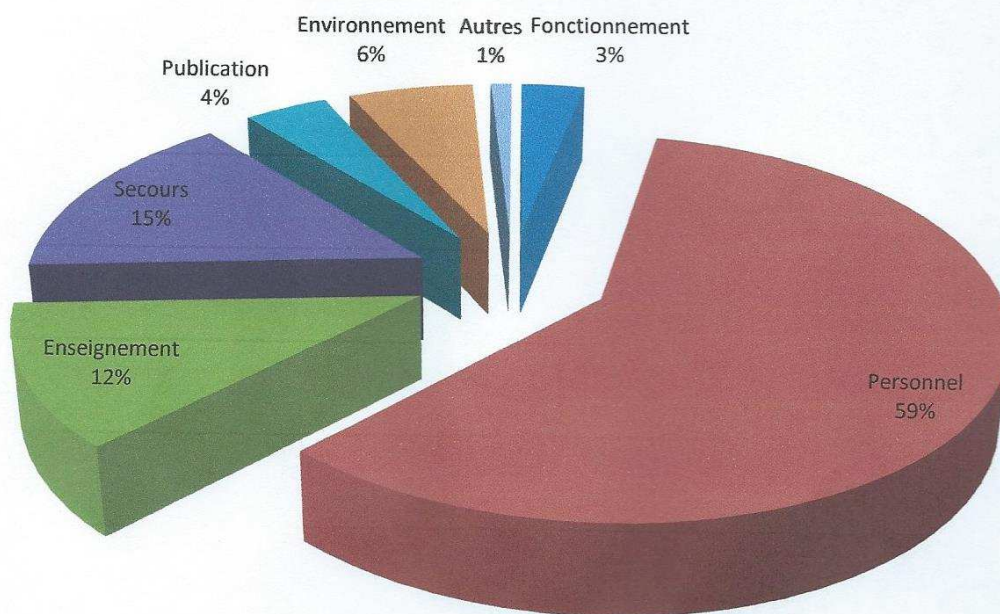
Approuvé le 25 janvier 2014 à Saint Montan

Le Trésorier

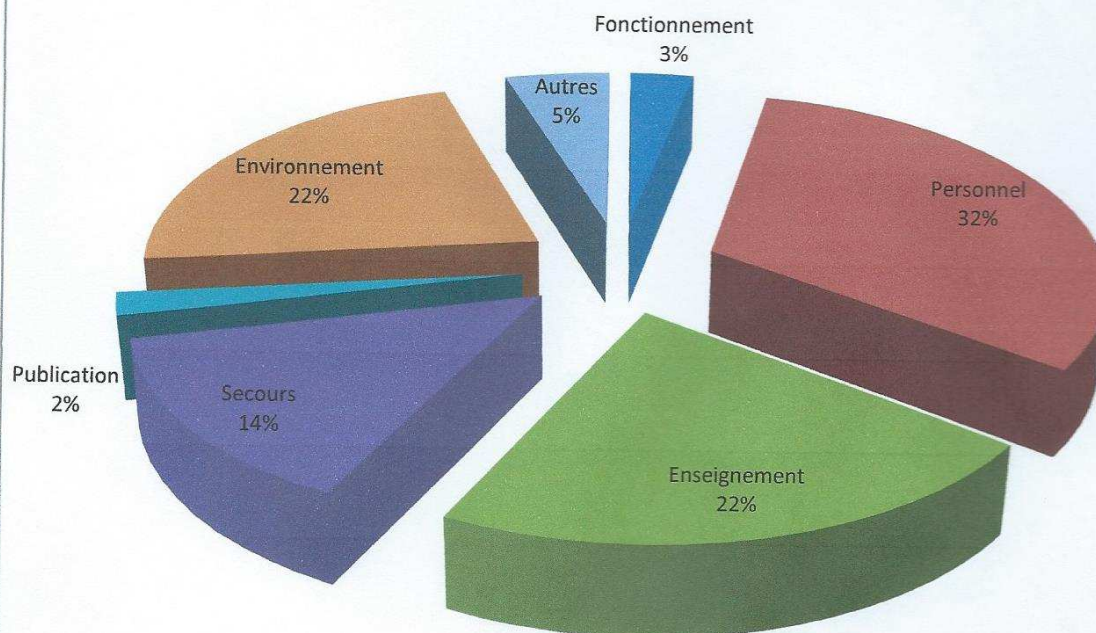
Patrick Berger




REPARTITION DES CHARGES CDS07 EXERCICE 2013 59,6 K€



REPARTITION DES PRODUITS CDS07 EXERCICE 2013 59,6 K€




COMPTE RESULTATS 2013

CHARGES	€	PRODUITS	€	SOLDE
FONCTIONNEMENT 2013	-1 873,94	FONCTIONNEMENT 2013	1 478,69	-395,25
Fournitures administrative	-236,29	Cotisations Club 2013	990,00	
Frais postaux et télécommunication	-1 128,78	Produits financiers 2013	488,69	
Services extérieurs	-92,00	Cotisations à percevoir	0,00	
Frais de banque	-42,97			
Frais de déplacement	-373,90			
PERSONNEL 2013	-35 253,01	PERSONNEL 2013	19 000,00	-16 253,01
Cotisations sociales et prévoyances	-15 885,98	Conseil Général Ardèche	19 000,00	
Salaires	-18 768,97			
Matériel cadre technique	-598,06			
ENSEIGNEMENT 2013	-7 004,46	ENSEIGNEMENT 2013	13 068,00	6 063,54
Matériel technique	-52,00	Remboursement matériel détériore	0,00	
Prestation de service	-2 680,00	Location de matériel	100,00	
Entretien et consommable	-1 063,86	Fédération Française Spéléologie	2 103,00	
Formation bénévole	-483,00	CNDS	3 200,00	
Camp	-1 940,60	Participations camp et stages	3 025,00	
Frais de déplacement	-785,00	Prestations services	4 640,00	
SPELEO SECOURS 2013	-8 953,37	SPELEO SECOURS 2013	8 674,29	-279,08
Matériel technique	-2 839,19	Frais de déplacement Gaud	5 126,07	
Fourniture administrative	-146,90	Dons	3 548,22	
Nourriture et Hébergement formation	-289,21			
Formation bénévole	-552,00			
Remboursement Gaud	-5 126,07			
Frais de déplacement	-58,00			
PUBLICATION 2013	-2 519,84	PUBLICATION 2013	1 352,60	-1 167,24
Editions	-61,60	Ventes TUBES	231,60	
Droit d'auteur Saint Marcel	-560,49	Ventes Grotte de Saint Marcel	1 121,00	
Frais de déplacement	-101,00			
Site internet	-1 640,00			
Fourniture et petit matériel	-156,75			
MANIFESTATION 2013	-453,64	MANIFESTATION 2013	359,90	-93,74
Fourniture administrative	-71,74	Fédération Française Spéléologie	130,00	
Frais de déplacement	-381,90	Dons	229,90	
ENVIRONNEMENT 2013	-3 331,23	ENVIRONNEMENT 2013	13 095,00	9 763,77
Fourniture administrative	-41,86	Conseil Général Ardèche	4 500,00	
Achat matériel	-581,18	CNDS	1 600,00	
Petit matériel et consommable	-406,27	Fédération Française Spéléologie	150,00	
Stages et formations	-465,00	Prestations services	6 755,00	
Frais de déplacement	-1 097,30	Participations stage	90,00	
Prestation de service	-739,62			
DIVERS 2013	-270,50	DIVERS 2013	2 579,00	2 308,50
Frais de déplacement	-270,50	Dons	24,00	
		Cotisations clubs années antérieures	90,00	
		Prestations services	2 465,00	
TOTAL AVANT VARIATION STOCK	-59 659,99	TOTAL AVANT VARIATION STOCK	59 607,48	-52,51
VARIATION DU STOCK ET DU MATERIEL			2 452,61	2 452,61
SOLDE EXERCICE 2013 APRES VARIATION STOCK ET MATERIEL				2 400,10


Pour le CDS 07

Le Président

B. THORINE


Approuvé le 25 janvier 2014 à Saint Montan

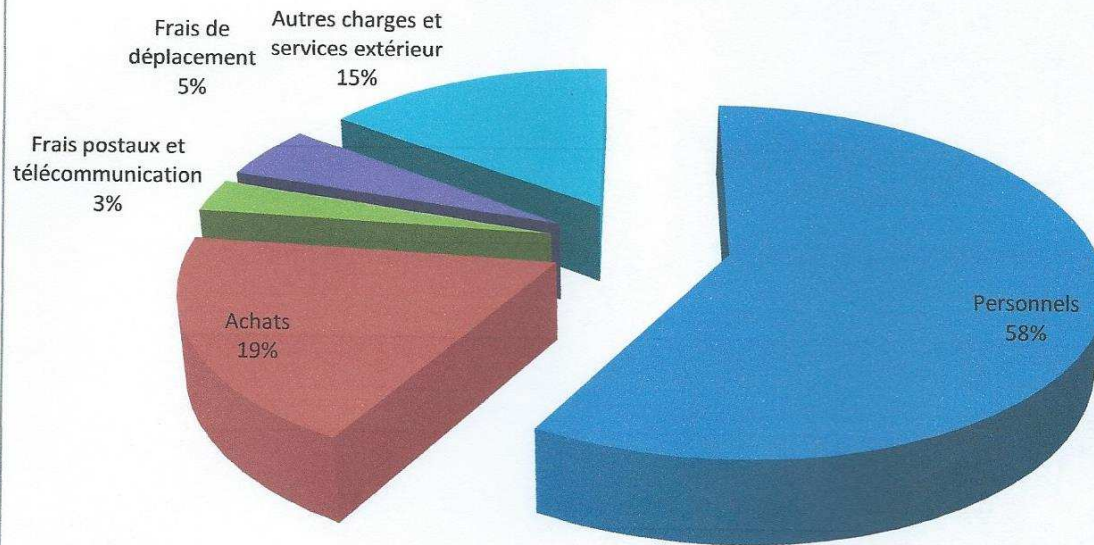
Le Trésorier

Nathieu Berger




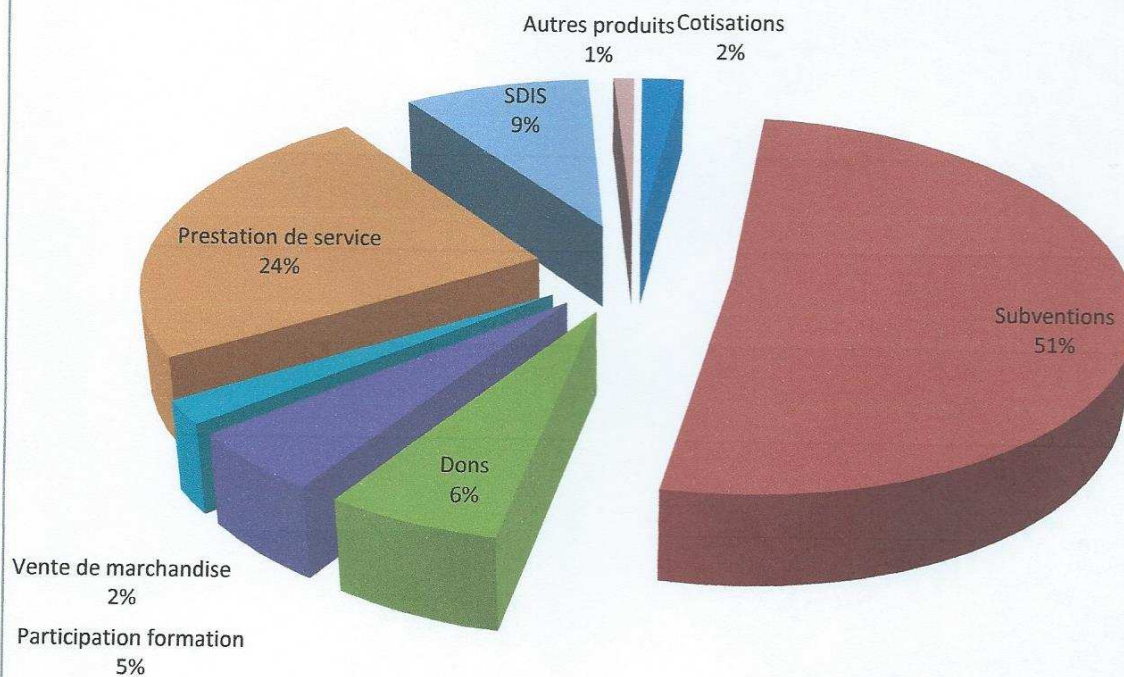
CHARGES CDS07 EXERCICE 2013

59,6 K€



PRODUITS CDS07 EXERCICE 2013

59,6 K€




BILAN FINANCIER 2013

ACTIF	€	PASSIF	€
ACTIFS IMMOBILISES		CAPITAUX PROPRES	
Matériel informatique	0,00	Solde exercice 2012	29 830,20
Matériel technique	19 966,40	Résultat exercice 2013	2 400,10
		Stock marchandises	12 851,10
		Fond de documentation	3 850,00
		Matériel technique	16 161,19
ACTIFS CIRCULANTS		DETTES	0,00
Stock marchandises Saint Marcel	11 730,10		
Fond de documentation	3 618,40		
Créances 2013	0,00		
Compte courant	6 816,93		
Livret	22 960,76		
TOTAL ACTIF	65 092,59	TOTAL PASSIF	65 092,59

Pour le CDS 07

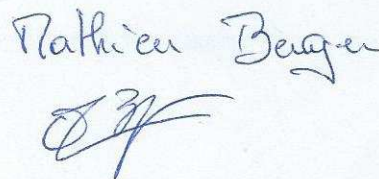
Président



B. THOMINE

Approuvé le 25 janvier 2014 à Saint Montan

Trésorier




BUDGET PREVISIONNEL 2014


CHARGES	€	PRODUITS	€
FONCTIONNEMENT		FONCTIONNEMENT	
Fournitures administrative	1 300,00	Cotisations Club 2014	1 000,00
Frais postaux et télécommunication	1 200,00	Produits financiers 2014	500,00
Cotisations services extérieurs	130,00		
Assurance local	100,00	Conseil Général Ardèche	3 400,00
Frais de banque	50,00		
Frais de déplacement	3 000,00		
PERSONNEL		PERSONNEL	
Cotisations sociales et prévoyances	16 000,00	Conseil Général Ardèche	17 500,00
Salaires	19 000,00		
ENSEIGNEMENT		ENSEIGNEMENT	
Formation bénévole	600,00	Fédération Française Spéléologie	2 000,00
Matériel technique	2 500,00	CNDS	3 000,00
Location matériel	300,00	Location de matériel	100,00
Stages	1 700,00	Participations stages	1 900,00
Prestations services encadrement	2 500,00	Prestations services EDS	4 500,00
SPELEO SECOURS		SPELEO SECOURS	
Matériel technique	1 500,00	SDIS	4 000,00
Fourniture administrative	500,00		
Nourriture et Hébergement formation	500,00		
Formation bénévole	1 500,00		
Remboursement Gaud 2010	3 245,00	SDIS	3 245,00
PUBLICATION		PUBLICATION	
Auteurs Saint Marcel	600,00	Ventes TUBES	1 000,00
Editions TUBES	2 500,00	Ventes Grotte de Saint Marcel	1 200,00
MANIFESTATION		MANIFESTATION	
JNS	100,00	FFS	150,00
ENVIRONNEMENT		ENVIRONNEMENT	
Matériel technique et balisage	1 000,00	Conseil Général Ardèche	5 000,00
Matériel scientifique	1 000,00	CNDS	1 800,00
Prestation services	1 500,00	Prestations services	11 530,00
AUTRES		AUTRES	
Bourse CDS	500,00	Prestations services	1 000,00
TOTAL CHARGES 2014		TOTAL PRODUITS 2014	
	62 825,00		62 825,00

Pour le CDS 07

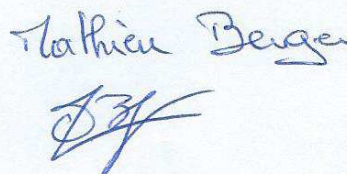
Approuvé le 25 janvier 2014 à Saint Montan

Le Président

Le Trésorier



B. THOMINE




ELECTION DU PRESIDENT

RAPPEL DES STATUTS :

En raison de la démission de Guillaume Vermorel, le poste de Président du Comité Départemental de Spéléologie de l'Ardèche est vacant. Conformément aux articles 13 et 16 des statuts du CDS 07, le comité directeur a la charge de présenter à l'assemblée générale les noms et prénoms des membres du comité directeur souhaitant assurer cette fonction.

Les membres du comité directeur postulant à cette fonction devaient envoyer par écrit au secrétaire du comité, à l'adresse du CDS07, leur demande motivée, dûment signée, au plus tard le 10 janvier 2014, minuit, cachet de la poste faisant foi.

Le comité directeur, réuni le vendredi 17 janvier 2014 au centre Le Bournot à Aubenas, à 19 heures, a constaté une seule candidature : celle de Benjamin THOMINE.

Le secrétaire du CDS soumet donc cette candidature aux voix.

Benjamin THOMINE : Pour : 44 ; Abstention : 2 ; Contre : 1.

Benjamin THOMINE est élu président du CDS jusqu'à la fin de l'olympiade en cours.

Benoît JARRY démissionne du Comité Directeur pour des raisons familiales et ne se reconnaît plus dans le fonctionnement du CDS.

Claire GOUDIAN est en désaccord avec la décision relative au compromis avec le SDIS et démissionne de son poste de trésorière adjointe.

L'ordre du jour étant épuisé, l'assemblée générale est close à 19 heures.



BILAN ACTIVITE CLUBS

CASC – Saint Montan

- 20 sorties en cavités (Peyrejal, Pascaloune, Eylieux, St Marcel, Malaval, Petits Vieux, Spectaclan , Barry, Cocalière, Aven de Noël, Traversée des Anciens-Brudour, ...)
- 5 sorties désobstruction (Grotte LEO)
- 2 sorties Via ferrata (Sisteron, Lac du Sautet)
- 4 sorties initiation (Falaise de St Montan, Grotte d'Eylieu, Grotte d'Esteban,...)
- 7 sorties canyon (Sisteron, Eylieux, Rimourin, Ravin de Corni, Roujanel, Chassezac,
- 2 sorties raquettes (Col de Festre, Corrençon)
- 2 plongées spéléo (Despeysse, Grospierres en 1ere)

RESSAC - Grospierres

Le club continue à vivre avec 9 membres cette année dont certains impliqués dans la vie du CDS, Christian Bayle commission fichier, Jeff BRUN (EDS), Marc ZANONI au secrétariat du CDS. Pascale HOMEYER a participé à un rassemblement de la Commission Médicale FFS. Rémy HELCK a repris la présidence du club.

Jean KANAPA a participé au Congrès de Brnö avec sorties sur place (République Tchèque).

Une trentaine de sorties en classique, avec des enfants et des ados, en Ardèche, Lozère, Pyrénées orientales, Ariège, Hautes Pyrénées et une activité canyon avec une dizaine de sorties.

Première : Aven du Marteau : Vincent Rouyer et Jean Kanapa, plusieurs escalades, 100 mètres de première.

SCA - Aubenas

42 membres tous fédérés / 20 % de femmes / 20 % de moins de 26 ans

Le Spéléo Club d'Aubenas ne connaît pas encore la crise

Grâce aux sorties spéléo organisé en partenariat avec le club d'escalade ARDESCA, nous avons accueilli en 2013 5 nouveaux membres.

LES EXPLORATIONS

Massif du Dévoluy (Hautes Alpes)

Chourum Lilly Rose : explorations au-delà le terminus 2012 jusqu'à la côte - 424 mètres !

Causse Méjan (Lozère)

Aven du Crapeau : élargissement jusqu'à -100 de cette cavité déjà connue. Le terminus est décevant.

Gorges de l'Ardèche

Grotte du Raid (Vallon Pont d'Arc) : cette cavité développe actuellement 1 500 m et 63 mètres de dénivelé.

Baba Cool (Saint Remèze) : 4 journées de désobstruction sont organisé sans résultats pour l'instant.

Plongée souterraine

Avec l'arrivée de Jean Pierre et Catherine BAUDU, la plongée souterraine reprend une part dans les activités du club. Pour l'essentiel et en Ardèche, les réalisations 2013 des BAUDU :

Event de la Guigonne : repérage de la cavité en vue de la reprise des explorations qui depuis sa jonction avec l'Event de Midroï en 1983, n'a pas revue l'œil neuf d'un plongeur. De belles découvertes en perspective.

Source du Castor : repérage de la cavité en vue de la reprise des explorations (observation à confirmer d'une espèce endémique : sphaeromides raymondis)

Source du Bateau : Jonction avec la Grotte de Saint Marcel et poursuite de l'exploration jusqu'à la côte -100 mètres, portant le dénivelé du réseau à 280 mètres (-100/+180).



Spéléo Club Saint Marcellois

L'effectif du club en 2013 était de 18 membres.

Pour une grosse partie, l'activité se déroule sur le plateau karstique de St Remèze–St Marcel , il s'agit :

- D'observations dans des grottes et avens connus du secteur, parties du réseau de la grotte de St marcel.
- De prospections en surface en vue d'améliorer les connaissances du fonctionnement souterrain de ce karst et particulièrement le secteur de la grotte de Saint Marcel.
- De désobstructions sur des passages prometteurs.

Il s'agit aussi de garder des liens forts avec les clubs qui nous entourent, et de participer à la vie du SSF, de la commune et aux enjeux de la région à travers ces activités :

Participation à un exercice Spéléo Secours Français à l'aven Noël

Gestion de l'accès à la grotte naturelle et entretien du matériel de progression en place

Dépollution du chemin d'accès entrée naturelle de la grotte de Saint Marcel, de l'aven Poubelle

Nettoyage du clocher de l'église de Saint Marcel

Identification d'un trou apparu à la forestière lors d'une coupe de bois

Repérages magnétique et « isotérique » à champ vermeil, post siphon N17

Réalisation et projection des prises d'images réalisées post siphon N17 (plongeur)

Découverte du trou du lapin (30m au sud de Champvermeil) et de l'aven Eric (après la fin du N17)

Quelques sorties initiation.

Réunions pour le maintien des conventions nous liant avec différents propriétaires, réunions avec le CDS07, CNDS07

Sorties scolaire pour les écoles de Bourg Saint Andéol et Saint Montan

Participation aux JNS

Surveillance de l'impact potentiel des activités touristiques sortant de la partie aménagée (type « safari »)

Ardèche :

sorties prospection.

Aven Michèle > 1 sortie avec le MASC.

Aven du Louby > 1 sortie désobstruction pour vider la trémie + 2 sorties pour aller voir la partie étroite à gauche

Aven Vitalie > 3 sorties désobstruction à -208. Avancée de 5m. Désobstruction à poursuivre en 2014.

7 sorties désobstruction dans des diverticules dans les zones d'entrée du V1 et V2 (15m de première).

Bois du Laoul > 3 sorties prospection avec repérage de dolines et de trous souffleurs.

St Marcel > 1 sortie portage pour une plongée au N17 (plongée annulée car galerie noyée avant N17).

3 sorties désobstruction dans les amonts de St Marcel : laminoir calcité avec courant d'air. Chantier à poursuivre en période d'étiage en 2014, 2 sorties désobstruction dans une cheminée de la galerie C réseau II, et 3 sorties escalade dans cette même cheminée (+90m), N10 désob en cours, réseau balcon passage du siphon puis 10m de première arrêt sur cheminée.

5 sorties désobstruction dans le secteur de l'aven du cerisier.

1 sortie désobstruction à l'aven de champ vermeil 1.

Aven du cerisier > 4 sorties désobstruction. Arrêt à -10 sur coulée de calcite et boue. Le fond se remplit d'eau dès qu'il pleut.

18 sorties désobstruction à l'aven de champ vermeil 2 avec le MASC. Chantier en cours à -18.

Italie :

Participation à la poursuite des explorations de l'abisso Chimera (-1030m réseau Rainbow)

Participation aux explorations à l'abisso Over 50 (nouvelle cavité -800m)

Exploration au réseau nord est de l'abisso Saragato (-950m)

Nota : certains membres du club sont en désaccord avec le bureau de la FFS par rapport à la politique récente sur les expéditions internationales. Ce désaccord explique que ces membres du SCSM pratiquant régulièrement à l'étranger ne renouvellent pas leurs adhésions à la FFS.

Le Club déplore que la FFS-internationale soit autiste à des voix reconnus du milieu spéléo français et que nous respectons profondément au sein du club.



ASP - Privas

Pour ceux qui ne le savent pas, nous avons perdu un ancien membre du club qui a décidé de nous quitter ce 1^{er} janvier 2014. Françoise Durand était la femme de l'ancien président. Elle a été licenciée au club pour la première fois officiellement en 2003. Membre pas très actif sous terre, en revanche, les soirées de franche déconnade à la cabane, elle connaissait. Même si elle n'était plus présente au club, elle va nous manquer.

26 membres inscrits avec 2 nouveaux initiateurs supplémentaires depuis le mois de février : Julien Génovese et Jérôme Loire après leur stage sur le plateau d'Albion (84).

L'année 2013 pour Privas a été une année avec des hauts et des bas :

- AVC pour le secrétaire du club au lendemain de l'assemblée générale du CDS
- malaise cardiaque pour le trésorier ;
- démission du président qui a été refusée par les membres du club.

Cette année encore, nous n'avons pas eu de subvention de la mairie, raison invoquée : nous ne faisons pas partie d'une fédération et plus de budget à distribuer. Pourtant le dossier comprenait l'attestation d'affiliation à la fédération française de spéléologie. Demande à renouveler l'an prochain.

Le syndicat des eaux du bassin Privadois est porteur d'une étude sur les réserves en eau possible sur le bassin de Privas. Cette étude va s'étendre à tout l'aquifère du Coiron dans les prochaines années. La SEBP a mandaté la société « Idées eaux » en lui conseillant le club pour tout ce qui était spéléologique.

Nous avons donc accompagné M. Alix Toulhier pour la découverte de notre réseau karstique et quelques informations géographiques et topographiques.

L'action va continuer sur 2014 et ; je l'espère, sur 2015.

Nous avons continué notre travail pour valoriser la spéléo auprès des Privadois ; en effet, nous avons accompagné 46 personnes sous terre lors de journées découverte dans le réseau I et 4 de St Marcel

Nous remercions le CDS, Judi, Hans, Gérard Spinler et Jean-Jacques Audouard du MASC pour le prêt de matériel.

- Nous avons fait 2 camps : un à Brissac dans l'Hérault pour le weekend du 8 mai et un à Pradelle dans la Drôme.

- Prospection et classique dans les Gorges de l'Ardèche, ainsi que sur le Vercors.

- Alpes du sud (Sioux Blanc) pour les uns, Pyrénées pour les autres.

- Nous avons participé au congrès national de Millau, aux différents exercices secours organisés par le CDS 07 et 26

- Diverses participations pour de l'encadrement au sein du CDS 07 et pour un stage perfectionnement pour le CDS 26.

- Participation au camp des hauts plateaux du Vercors.

- Participation au forum des associations de Privas organisé par Julien et Cécilia qui ont bien bossé car ils ont recruté 5 nouveaux membres.

- Participations des cadres au JNSC à la cote platière

- Participation au téléthon le 7 décembre à Chomérac où nous avons organisé comme l'année dernière, une tyrolienne de 70 m sur le parking de la salle Triolet. Nous avons fait passer 40 personnes.

Et bien sûr prospection, nous continuons notre travail de sape autour de la Cabane, des gorges et du Vercors.

BILAN D'ACTIVITE

Une bonne centaine de sorties pour l'année 2013, quelques désobstructions et une vingtaine de sortie pour le fichier.

OBJECTIFS 2014 :

- Fiche EPI Pour tout le matériel. (OBLIGATOIRE)
- Une formation falaise tous les 2 mois.
- - Reprise de Fontaugier, du secteur de Verduis et des Gorges ;
- - Formation pour 2 membres en vue de l'initiateur,
- Sortie pour la SEBP
- - Des camps sympathiques pendant les futurs jours fériés.
- - Participation au week-end organisé par l'Ecole Départementale de Spéléologie 07 (EDS) en partenariat avec l'EDS de la Drôme
- - Inscription à des stages secours
- - Participation aux exercices secours du CDS 07 et 26
- - Participation au camp Vercors CDS
- - Sorties Canyon au printemps et montagne cet été



Patrick SERRET (Individuel)

84 sorties au total.

Cette année encore, sera marquée par la poursuite des prospections et des désobstructions sur le massif de Bourbouillet. La reprise de la désob de l'aven Tardieu n'a malheureusement pas permis de trouver la suite malgré une petite avancée.... En revanche, le Trou souffleur et le trou Aspirant du Dolmen ont donné sur un cours souterrain temporaire, A suivre... Nous avons également poursuivi nos mesures de conductivité sur le massif de Bourbouillet en partenariat avec l'association Paiolive.

Deux sauvetages auront été réalisés cette année : le premier, celui de mon chien Ulysse, qui s'est retrouvé bloqué dans les falaises en-dessous de chez moi, 7 pompiers du Grimp, 250m de cordes, une barque, et 15 pompiers auront été nécessaire pour mener cette opération qui a duré 6h.

Le second, il s'agit d'une touriste bloquée dans l'étréouiture de sortie de la grotte de Peyroche

Nous sommes également intéressé à la vie cavernicole dans la Grotte de la Bartade.

Dans la reprise des désobstructions, nous noterons également plusieurs sorties à la grotte de l'aiguille. Malheureusement, pas d'avancée pour le moment... Idem pour la grotte de Baume claire malgré une tentative de plongée.

Dans le même esprit que le livre sur le gouffre Emilie, une maquette a été réalisée sur les explorations de la Font Vive.

La fin de l'été fut marquée par la découverte de la rivière souterraine du Ranc d'Avène, Réseaux du Shadok (exploration en cours....), et pour finir, la fin de l'année sera concentrée sur la reprise des explorations des salles rouges de l'aven d'Orgnac avec la préparation du pompage du siphon terminal.

