

# GLACIERE DE FONT D'URLE [Cavité 4]

## Situation :

Commune de BOUVANTE (26)

Coordonnées Lambert III : x = 835,800 ; y = 3292,610 ; z = 1468 m

Coordonnées UTM (WGS84) : 31N 683377 4973910

## Spéléométrie :

Développement = 120 mètres environ.

Dénivelé = -40

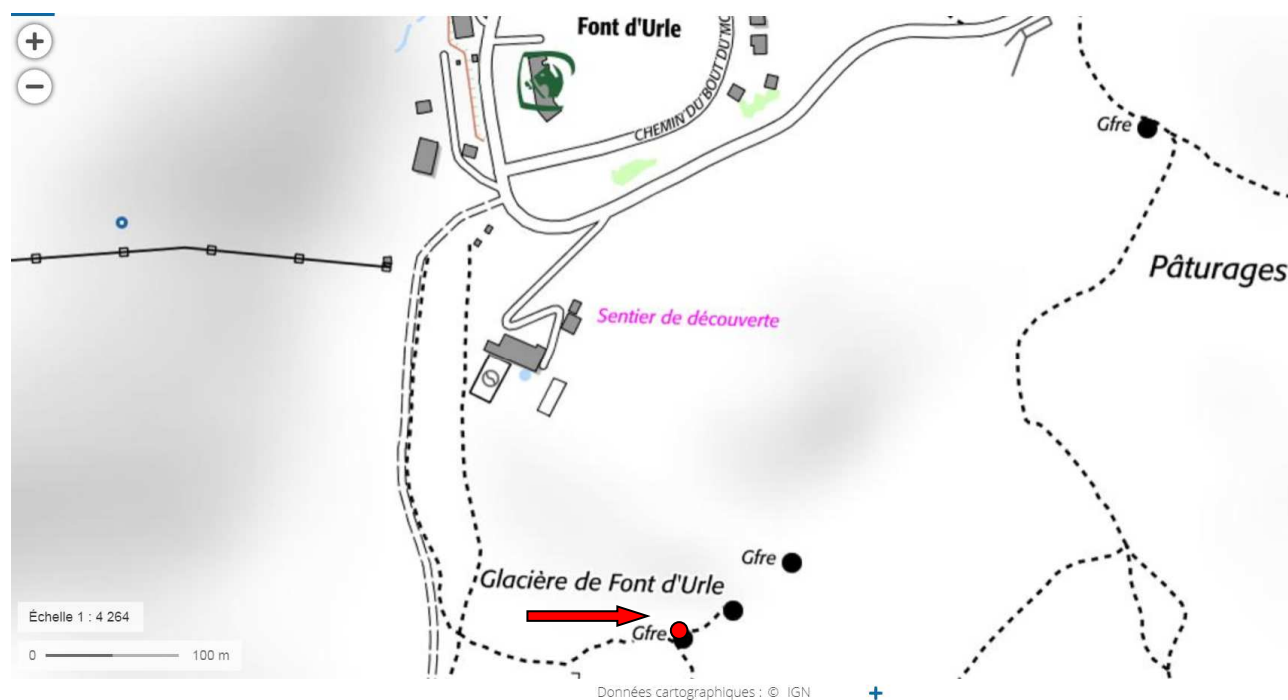

## Accès :

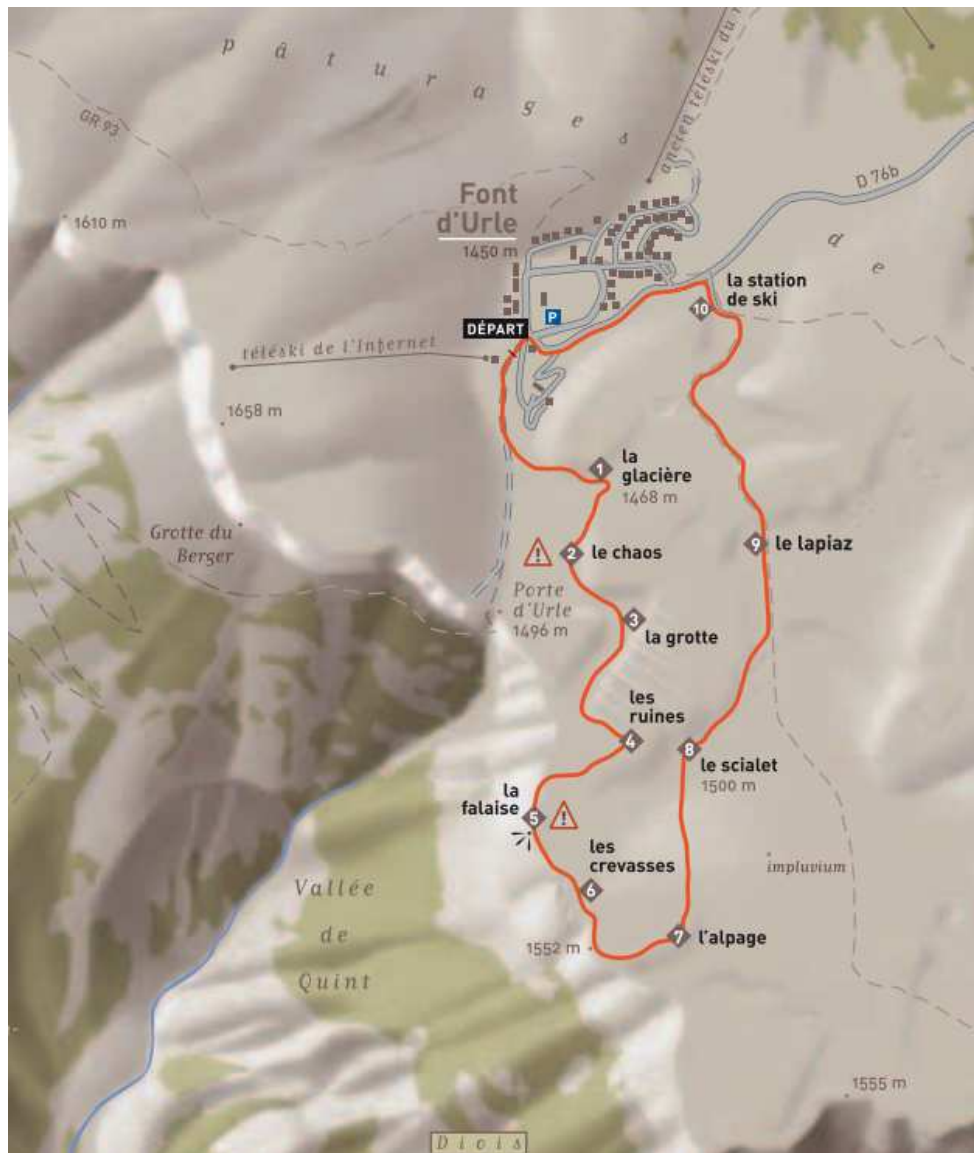
10 km de route, 10 mn de marche.

De la place centrale de Vassieux, prendre la direction de la Chapelle-en-Vercors ; au carrefour au niveau de la Nécropole (cimetière et carcasses de planeurs) prendre à gauche la D76 direction Lente et Font d'Urle. Passer le col de la Chau. . Prendre à gauche la D76B et aller au village de Font d'Urle; se garer sur le parking le plus évident face aux pistes de ski.

L'accès à la grotte se fait en suivant le sentier karstique.

Cf. schémas.





### **La cavité :**

Vous pouvez aisément pénétrer dans cette longue cavité en pente, au fond de laquelle on trouve de la glace même en été.

Cet étrange phénomène, auquel le lieu doit son nom, est dû au rétrécissement de la cavité en son milieu, ce qui piège l'air froid au fond. Lorsque de l'humidité s'infiltré à travers le plafond, la température est donc assez basse pour que l'eau gèle et forme des stalactites.

En d'autres temps, les bergers se servaient parfois de cet abri comme d'un "frigo", pour conserver des carcasses d'animaux.

### **La visite :**

Derrière l'entrée, un tunnel d'une cinquantaine de mètres dont se contentent les touristes de passage. L'entrée de la "vraie" glacière est visible en bas à gauche. La sortie de l'autre côté est possible, mais au prix d'une petite escalade facile.

En faisant le petit passage d'escalade de l'autre côté du tunnel, on aperçoit en levant les yeux une arche magnifique.

Au fond et tout en bas de la glacière, sur un mur de calcite tout lisse, se trouve un grand nombre d'inscriptions qu'on dirait faites à la plume, ou au charbon de bois.

Les touristes du dix-neuvième siècle, un peu plus audacieux que ceux d'aujourd'hui, venaient là pour noter leurs impressions. Celle-ci est la plus amusante : "Visite de la glacière le 6 mars 1880 par Auguste Roux et son domestique Léon Michaud".

### **Observations :**

Petite cavité très courte et très facile notamment avec des enfants. Exercices sur cordes possibles en extérieur. Rien que la balade vaut le détour !

### **Recommandations:**

*Un congrès est aussi le moyen de découvrir de nouvelles cavités. Durant cette rencontre, des scialets renommés sont équipés de manière à vous en faciliter l'accès.*

*L'accès aux cavités est évidemment libre mais l'inscription est obligatoire pour établir un planning et ainsi limiter les attentes en bas des puits.*

*A votre retour, la « désinscription » permet de calmer les inquiétudes, et en cas de retard exagéré de vous garder un verre d'apéro ou un repas chaud.*

*Dimanche les bonnes volontés seront les bienvenues pour participer au déséquipement.*

### **Renseignements :**

**Olivier GARNIER : 06 07 31 40 20**

**Patrice FIALON : 06 58 96 88 85**

### **Secours :**

**Alain SOUBIRANE : 06 75 05 60 88**