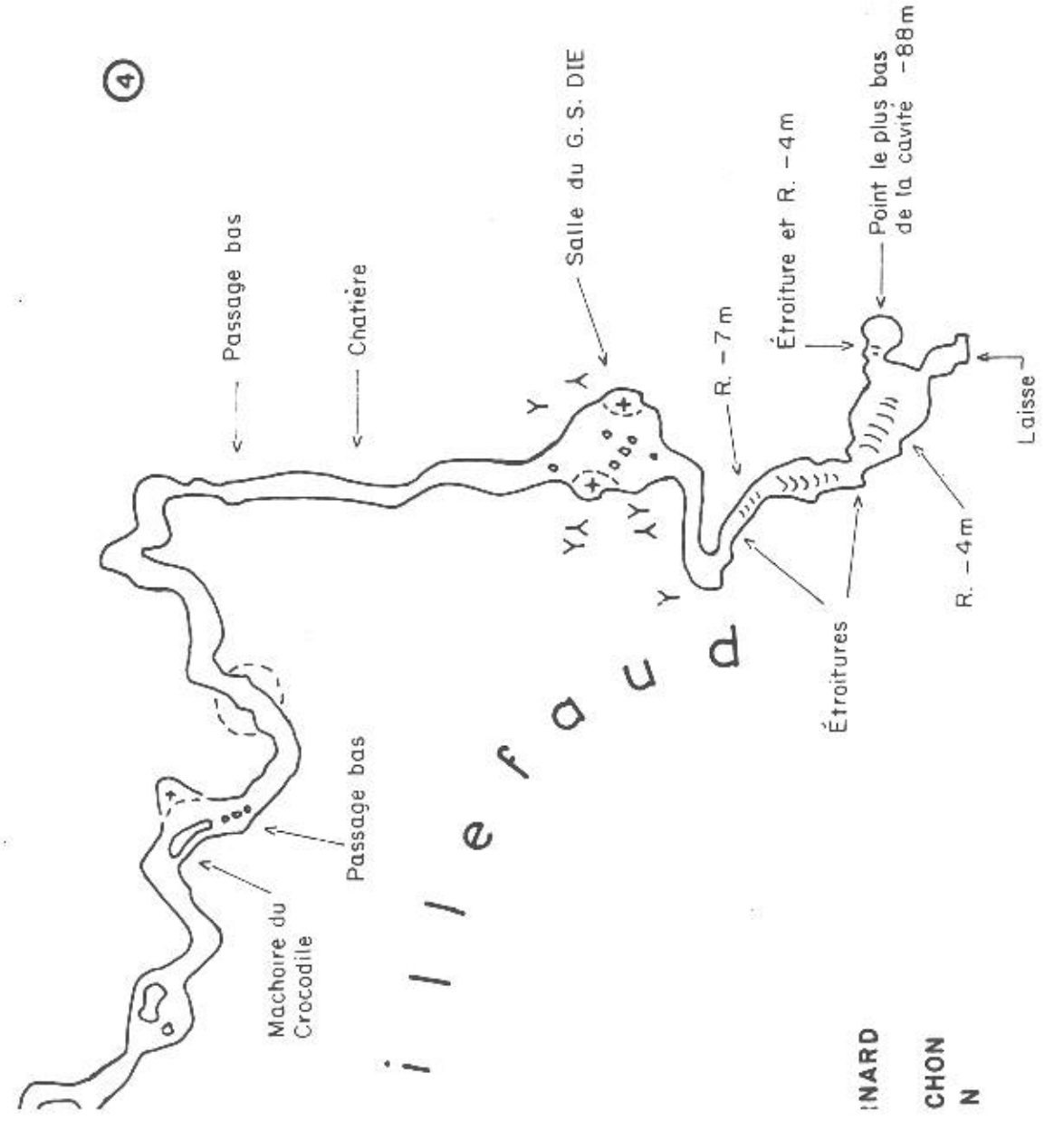


- V** Départ de la Galerie des Vasques
- C** "Grande Crevasse" par le bas
- T** "Le Grand Toboggan"
- B** "Les Salles Basses"
- M** Départ du "Réseau Maillefaud"
- J** Galerie de Jonction
- I** Galerie Inférieure
- DL** "Les Dalles Lisses"
- Pp.** Petit puits bouché
- X** "Petit Goulet" et "Boyau X G1"
- R** R. - 3,20 / R. - 3,50 / R. - 3,40 (Gde Crevasse par le bas)
- Y** "Galerie de l'Y"
- Pf.** Profondeur : -11,50 m



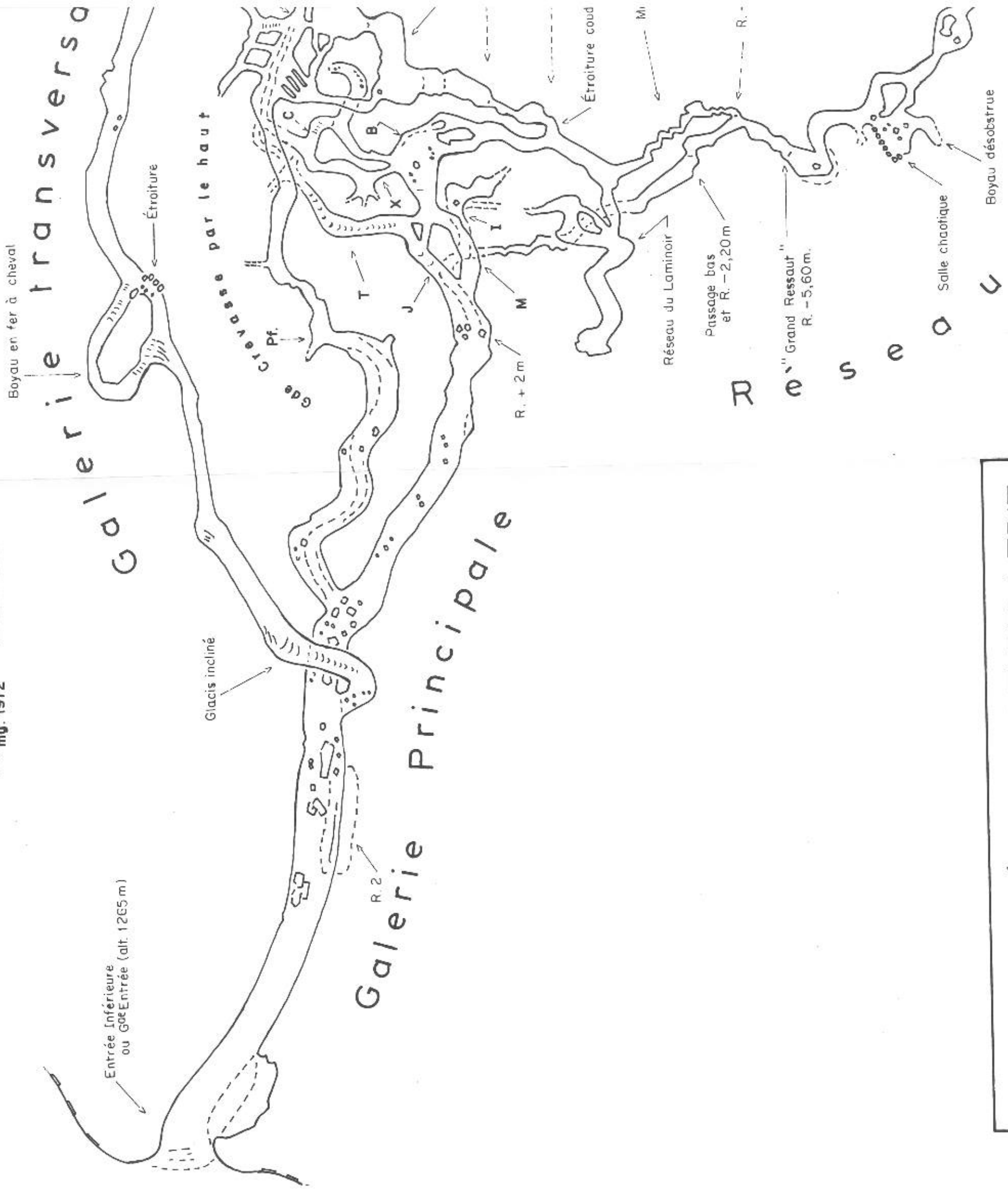
0 5 10 m.

cart. 13



PLAN

N_{mg.} 1972



GROTTE SUPÉRIEURE DE PELLEBIT

X : 845,4 Y : 271,4 Z : 1250 m
 Commune de TRESCHENU - CREYERS - Drôme
 Massif de PELLEBIT
 Développement : 1100 m
 Profondeur : ~ 88 m

Topo. G. S. DIE - 1971 - 72 - 73 - Dominique BERNARD
 Didier VOITA
 Jean-Marc PINCHON
 Claude PINCHON
 Guy LAPIERRE
 Calque Guy LAPIERRE

GROTTE INFÉRIEURE DE PELLEBIT

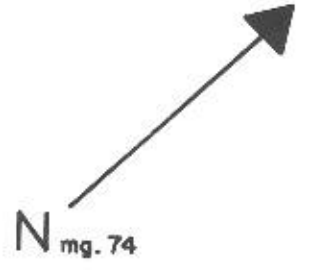
X : 853,64 Y : 270,88 Z : 1225 m

Commune de TRESCHENU-CREYERS - DRÔME

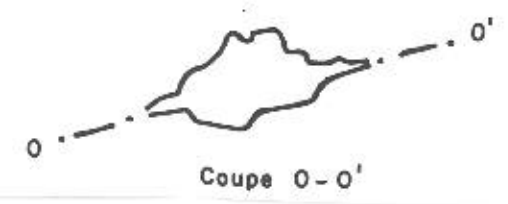
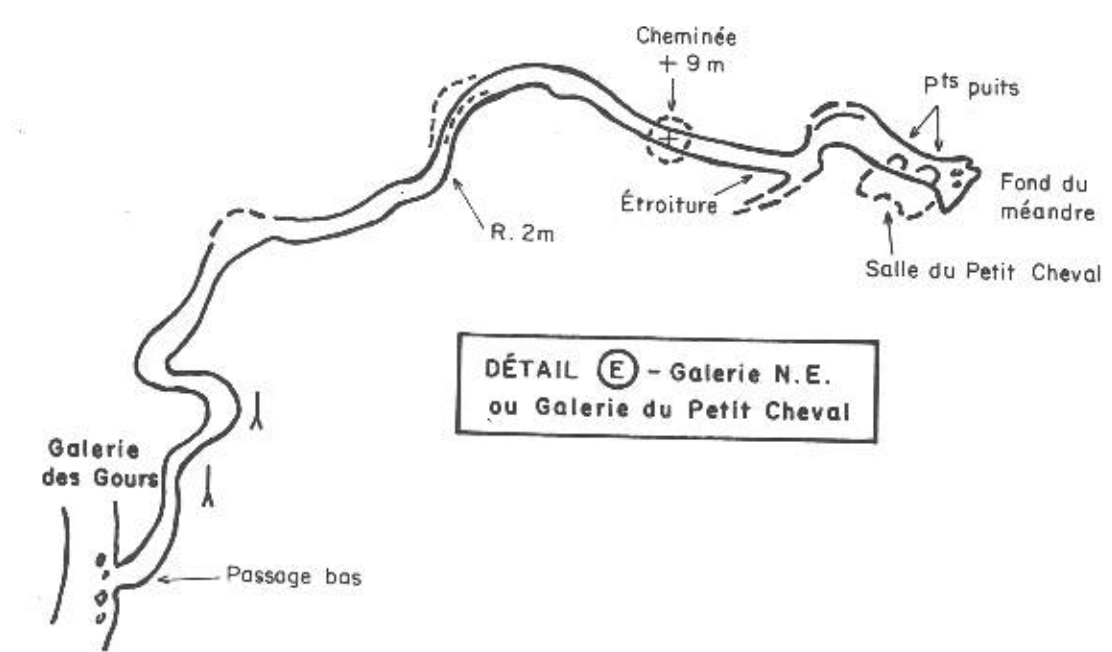
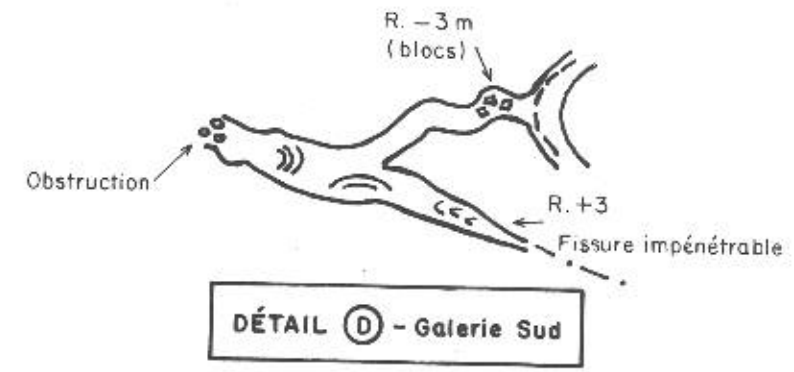
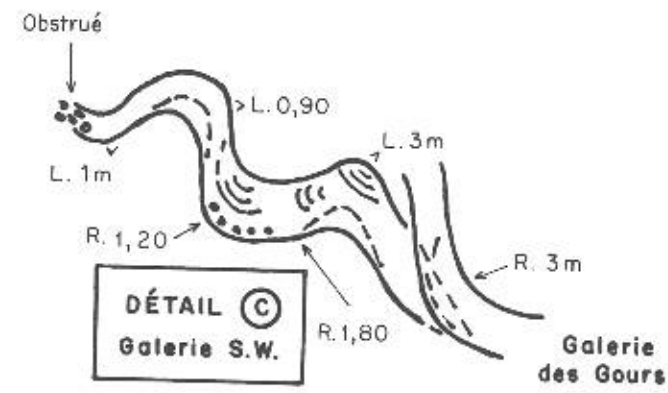
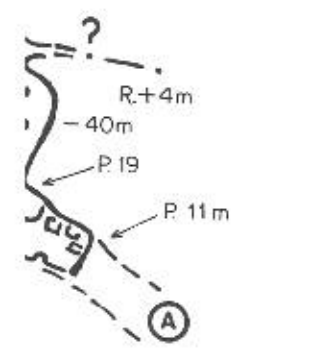
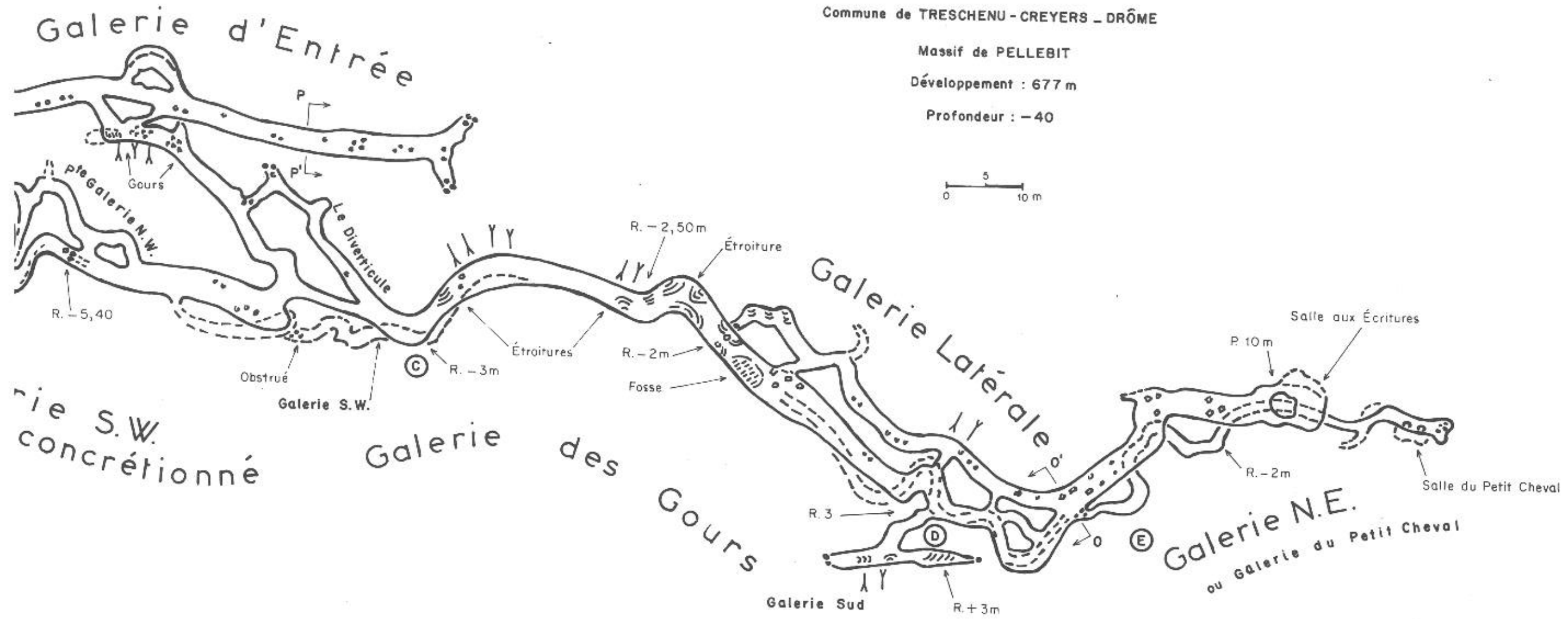
Massif de PELLEBIT

Développement : 677 m

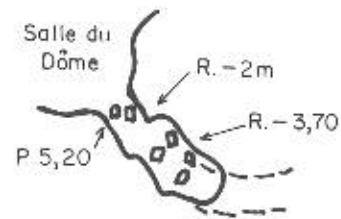
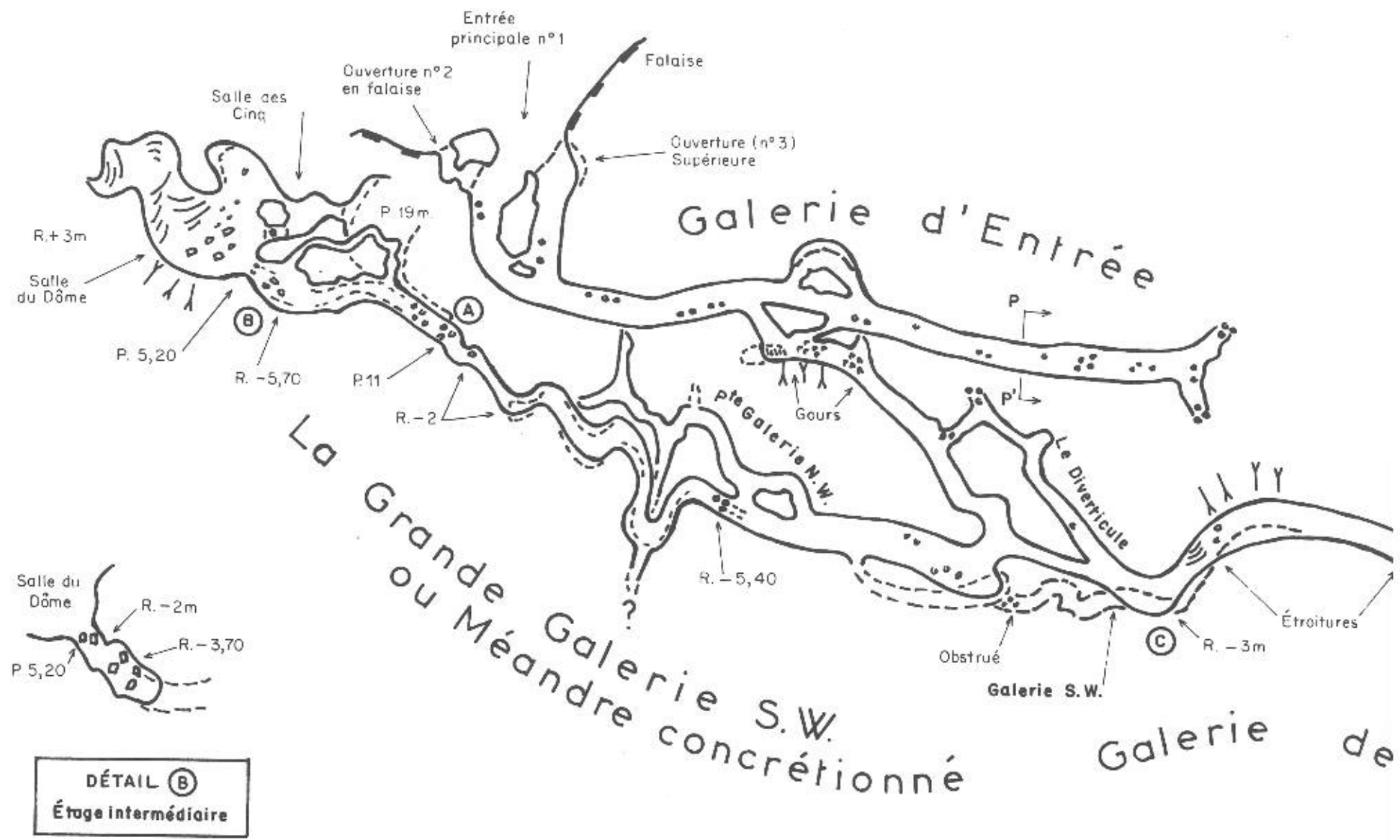
Profondeur : -40



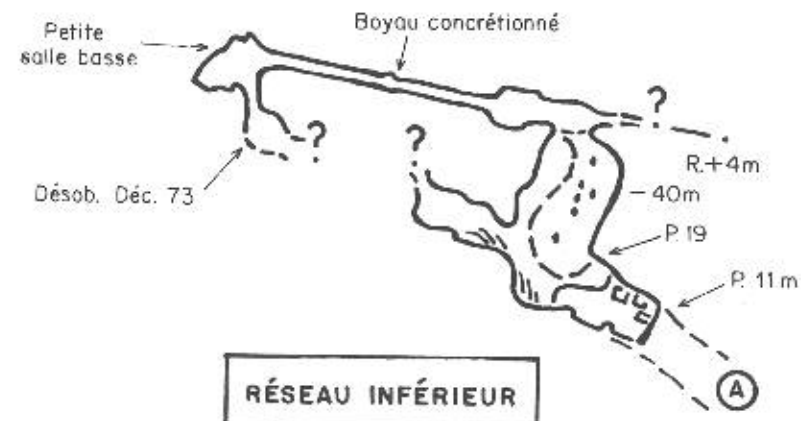
PLAN



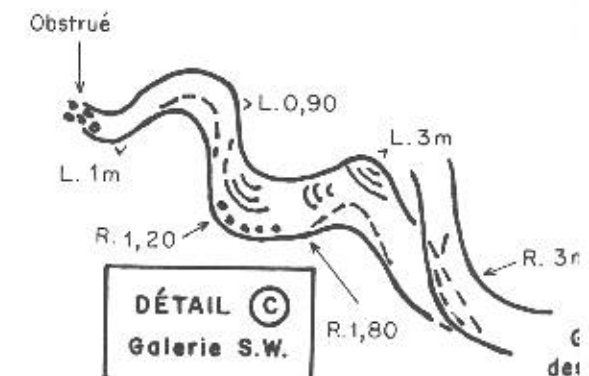
Topo. G.S. DIE - Dominique BERNARD
 Claudine SIMON
 Guy LAPIERRE
 Décembre 1973



DÉTAIL B
Étage Intermédiaire



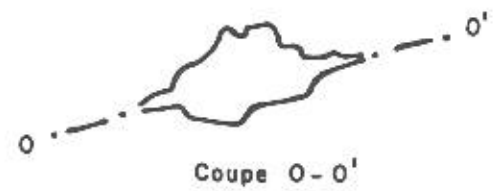
RÉSEAU INFÉRIEUR



DÉTAIL C
Galerie S.W.



Coupe P-P'
H. 1,15m
L. 3,50m



Coupe O-O'

LES 5 SCIALETS

Commune de Corrençon - en - Vercors - ISERE -

-520 Siphon d'argile (TAKACREUSÉ)

Topographie: Collectif Drôme-Isère

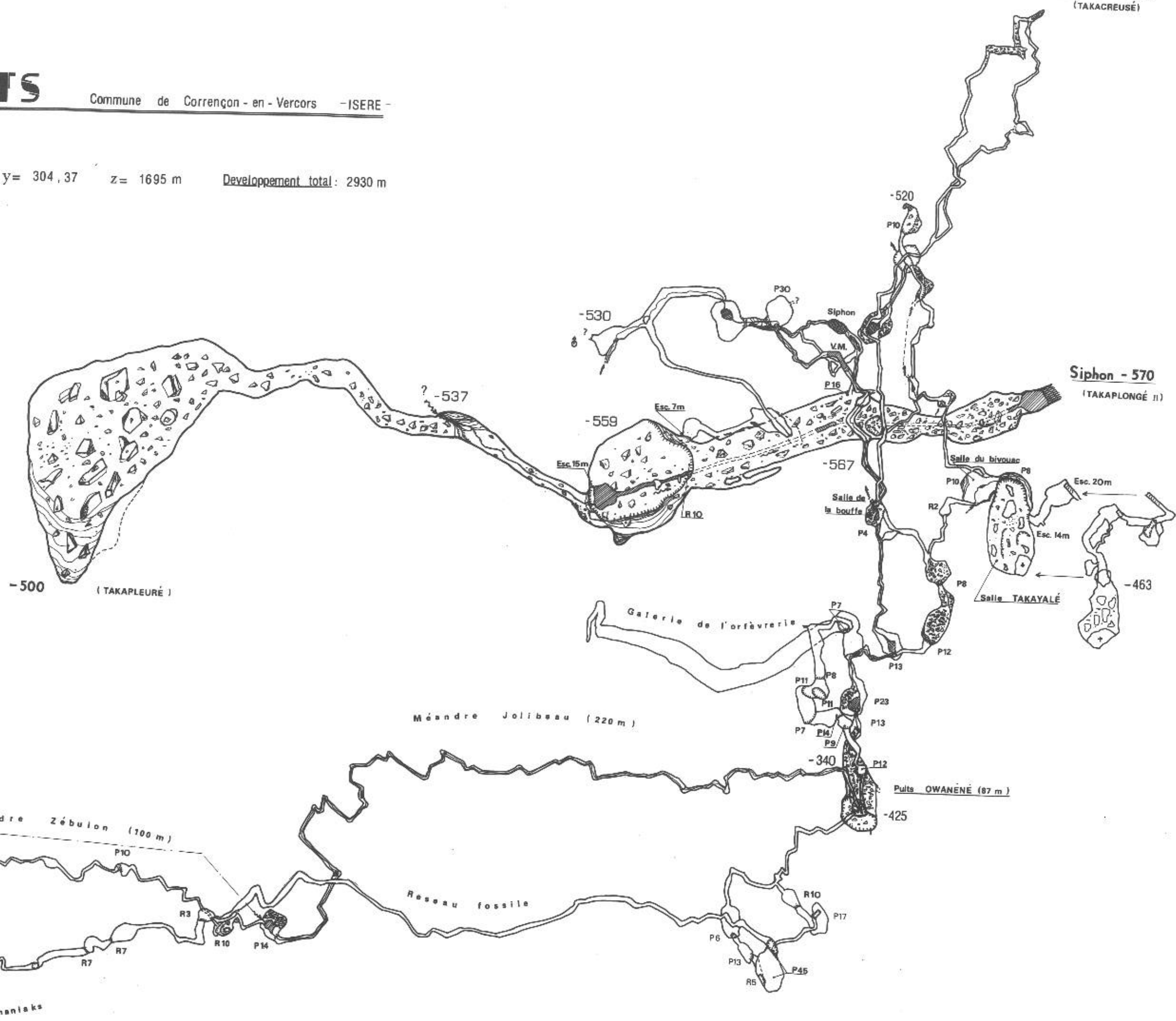
x= 851,94

y= 304,37

z= 1695 m

Developpement total: 2930 m

PLAN



0m

Méandre de l'ourson (90m)

Squelette d'ours -183

Méandre Zébulon (100m)

Méandre Jolibeau (220m)

Puits OWANENÉ (87 m)

Méandre des Topomaniaks

Tacamaniaks

LES 5 SCIALETS

Commune de Corrençon - en - Vercors - ISERE -

Topographie: Collectif Drôme-Isère

x= 851,94

y= 304,37

z= 1695 m

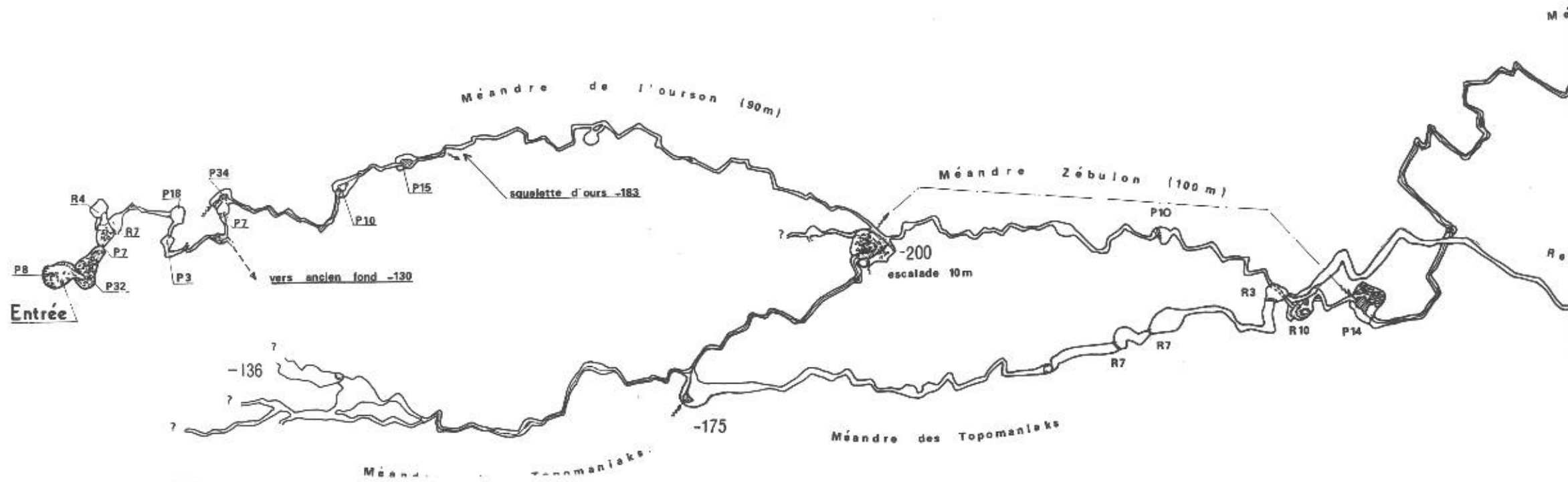
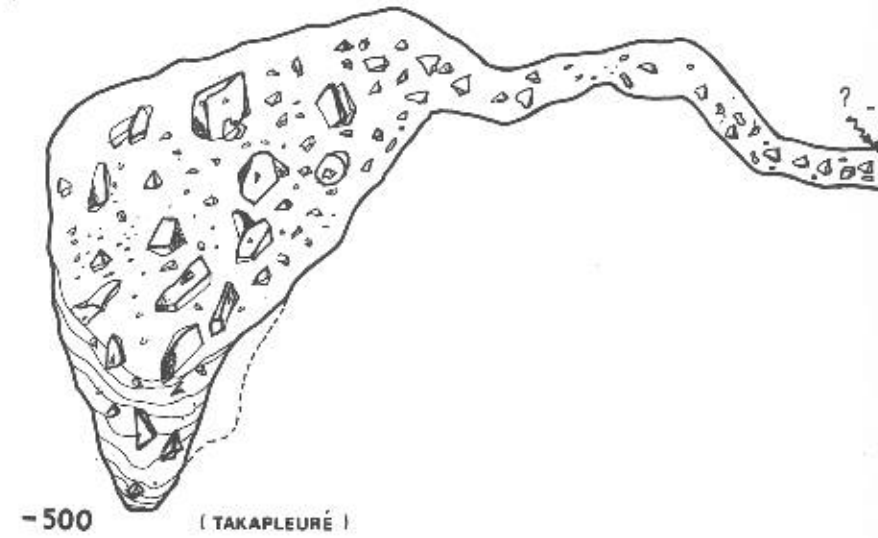
Developpement total: 2930 m



PLAN



Nord magnetique Fév. 85

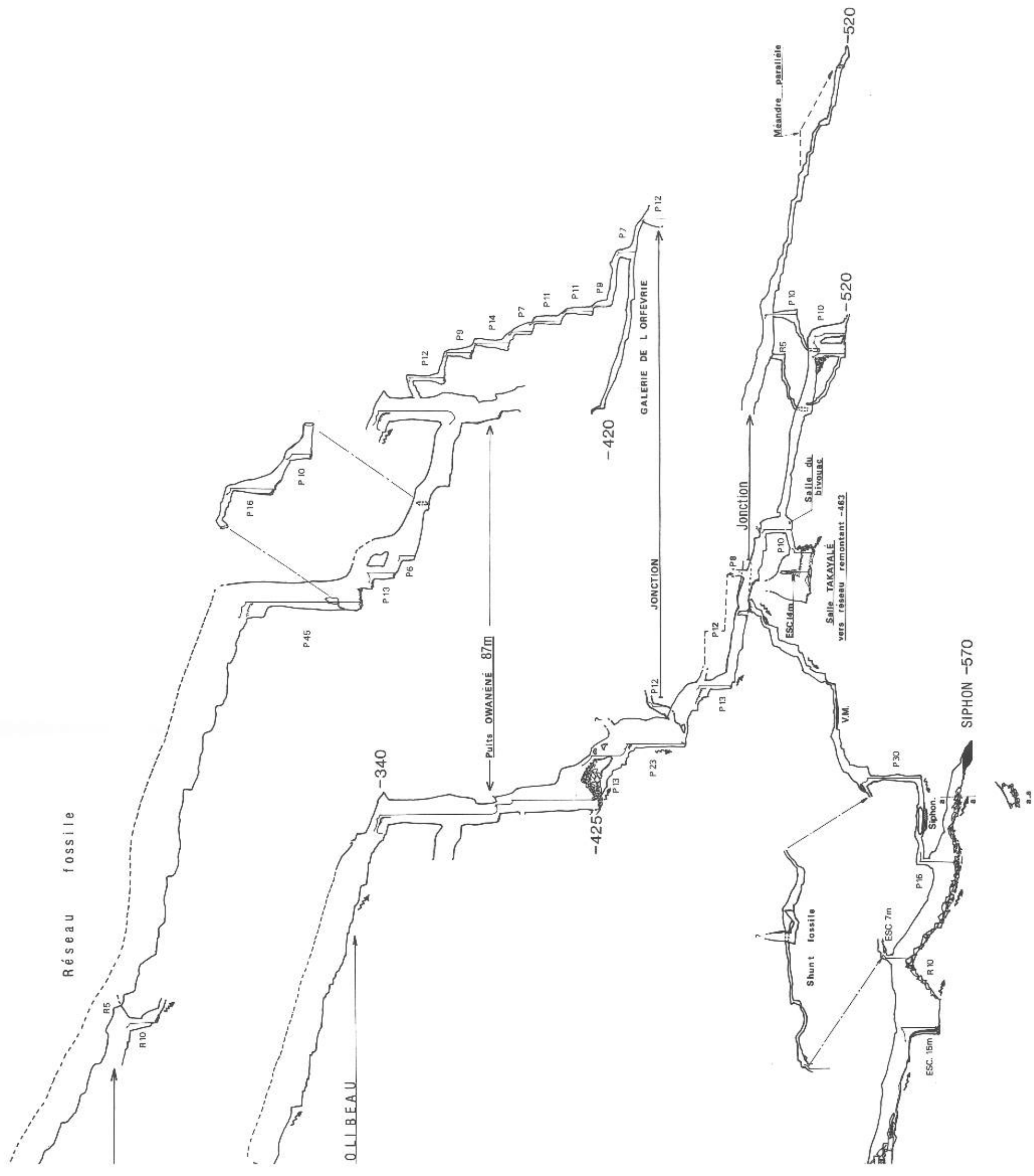


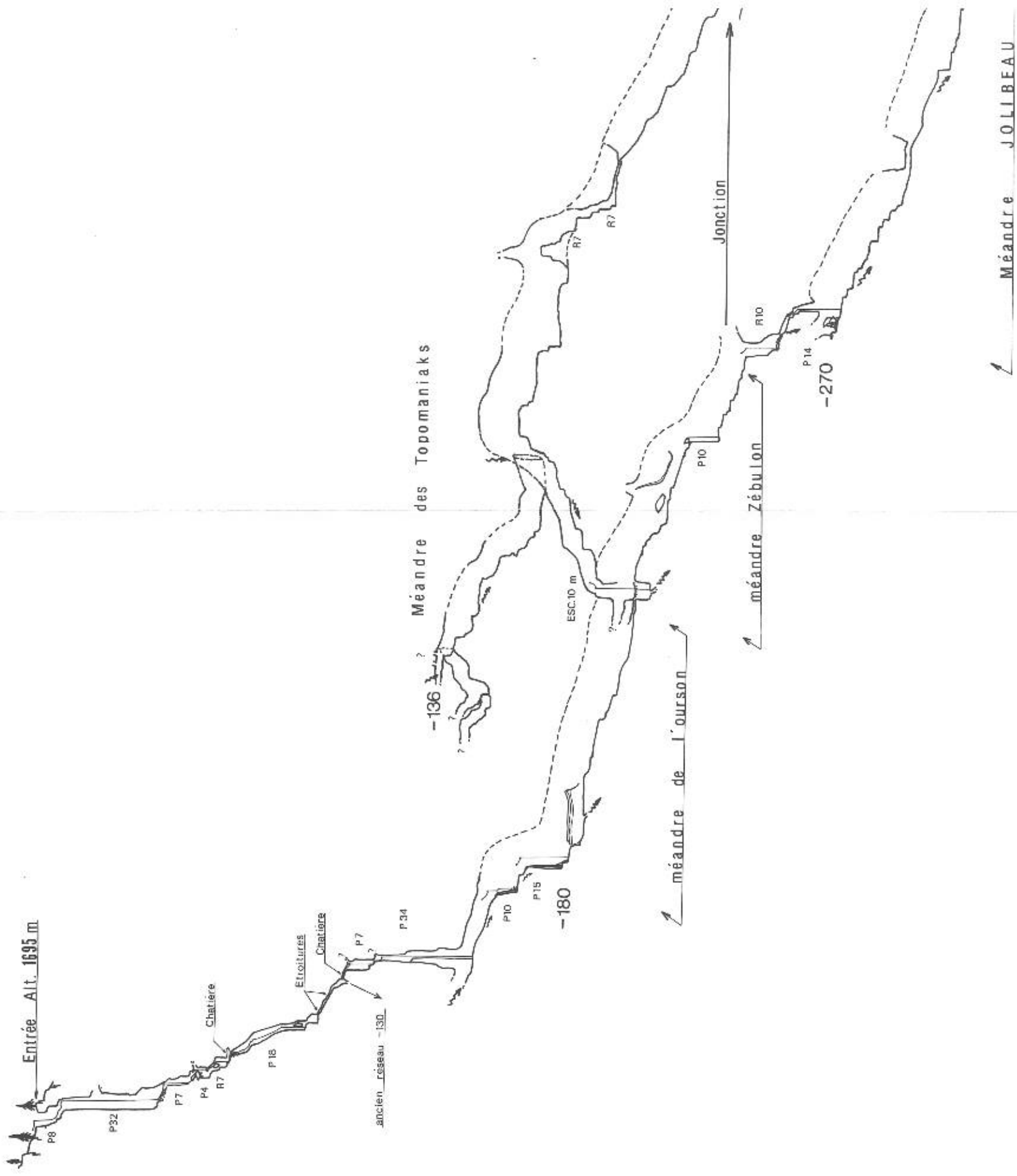
LES 5 SCIAULETS

Commune de Corrençon-en-Vercors ISERE

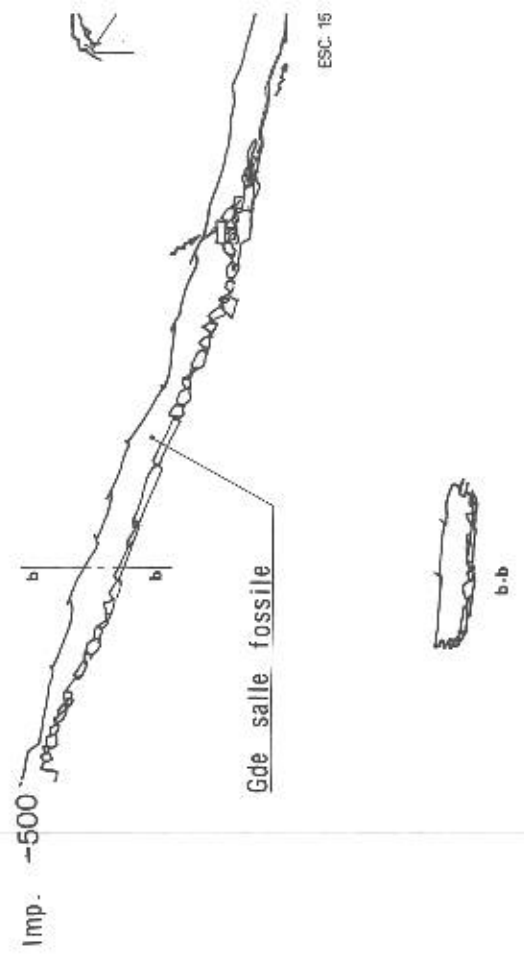
Topographie: Collectif Drôme Isère

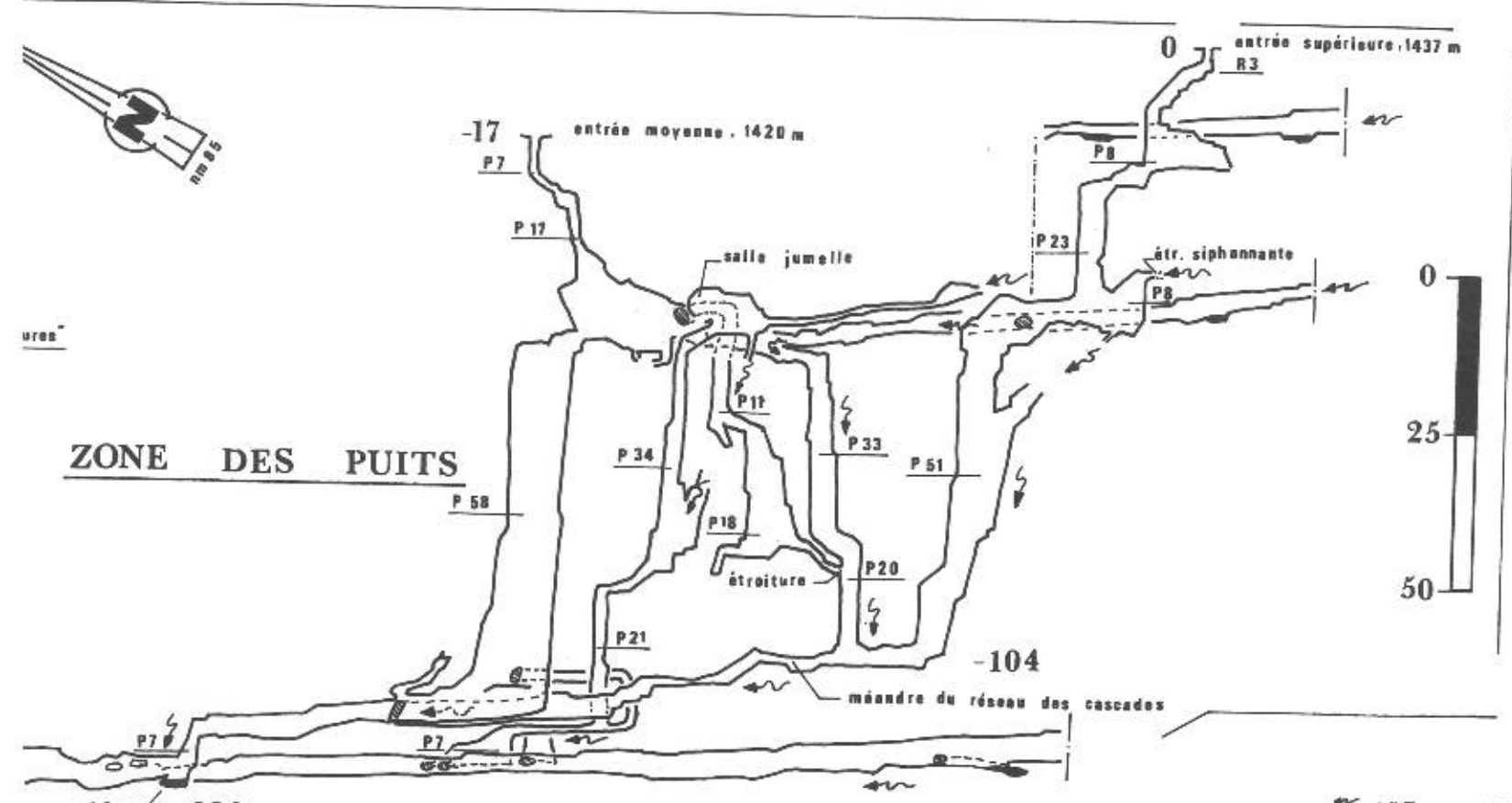
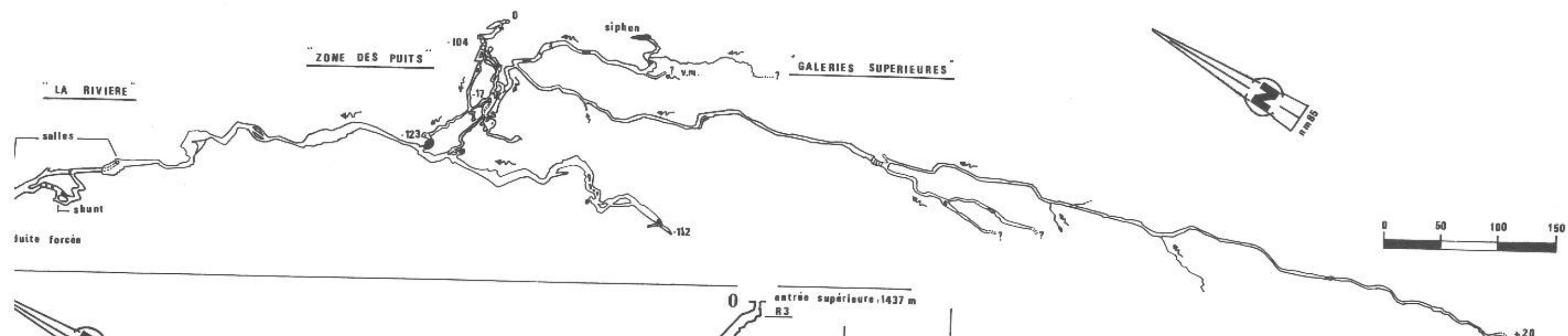
x = 851 94 y = 304 37 z = 1695m





COUPE





TROU DE L' AYGUE

ST AGNAN EN VERCORS - DROME -

topo: stage moniteur B2 & équipe 26

dév. : 3497 m , dériv. : 182m (-162, +20)

